



INSTITUTO NACIONAL ELECTORAL

A22/INE/JAL/CD08/25-03-24

ACUERDO DEL 08 CONSEJO DISTRITAL EN EL ESTADO DE JALISCO POR EL QUE SE APRUEBA LA LISTA QUE CONTIENE EL NÚMERO Y LOS DOMICILIOS PROPUESTOS PARA LA UBICACIÓN DE LAS CASILLAS BÁSICAS Y CONTIGUAS PARA EL PROCESO ELECTORAL LOCAL 2023-2024.

G l o s a r i o

Consejo Distrital:	08 Consejo Distrital del Instituto Nacional Electoral en el estado de Jalisco.
Consejo General:	Consejo General del Instituto Nacional Electoral.
DECEyEC	Dirección Ejecutiva de Capacitación Electoral y Educación Cívica.
DEOE	Dirección Ejecutiva de Organización Electoral.
DERFE	Dirección Ejecutiva del Registro Federal de Electores.
IEPC:	Instituto Electoral y de Participación Ciudadana del estado de Jalisco.
Instituto:	Instituto Nacional Electoral.
Junta Distrital:	08 Junta Distrital Ejecutiva del Instituto Nacional Electoral en el estado de Jalisco.
LGIFE o Ley General:	Ley General de Instituciones y Procedimientos Electorales.
RE:	Reglamento de Elecciones del Instituto Nacional Electoral.
Reglamento de Sesiones:	de Reglamento de Sesiones de los Consejos Locales y Distritales del Instituto Nacional Electoral.

A n t e c e d e n t e s

I. Plan Integral y Calendarios del Proceso Electoral 2023-2024. El 20 de julio de 2023, el Consejo General del Instituto aprobó, mediante Acuerdo INE/CG441/2023, Acuerdo del Consejo General del Instituto Nacional Electoral por el que se aprueba el Calendario y Plan Integral del Proceso Electoral Federal 2023-2024, a propuesta de la Junta General Ejecutiva.

II. Aprobación de la Estrategia de Capacitación y Asistencia Electoral. El Consejo General, en sesión celebrada el 25 de agosto de 2023, aprobó, mediante Acuerdo INE/CG492/2023, por el que se aprueba la Estrategia de Capacitación y Asistencia Electoral 2023-2024 y sus respectivos anexos.



INSTITUTO NACIONAL ELECTORAL

CONSEJO DISTRITAL 08
GUADALAJARA, JALISCO
11/ORD/25-03-24

III. Inicio Proceso Electoral. En sesión celebrada por el Consejo General el 7 de septiembre de 2023, se dio inicio formal el Proceso Electoral, a través del cual se renovarán los cargos de Presidencia de la República, Senadurías y Diputaciones Federales.

IV. Instalación Consejo Local. El 1 de noviembre de 2023, el Consejo Local en Jalisco, se instaló para dar inicio formal al Proceso Electoral Concurrente 2023-2024, en el ámbito territorial de la entidad.

V. Designación consejeros distritales. El 20 de noviembre de 2023, el Consejo Local celebró su segunda Sesión de carácter Extraordinaria y aprobó el Acuerdo A04/INE/JAL/CL/20-11-23, mediante el cual se designó a las y los consejeros electorales de los consejos distritales para los procesos electorales federales 2020-2021 y 2023-2024.

VI. Instalación Consejo Distrital. El 1 de diciembre de 2023, el Consejo Distrital 08, con cabecera en la Ciudad de Jalisco, se instaló para dar inicio formal al Proceso Electoral Concurrente 2023-2024, en su ámbito territorial distrital.

Considerandos

Fundamentación

1. Según los artículos 78, párrafo 2 y 79, párrafo 1, inciso a) de la LGIPE y 35, numeral 1, inciso c) del Reglamento Interior, a partir de su instalación, los consejos distritales deberán sesionar por lo menos una vez al mes hasta la conclusión del proceso; asimismo, serán responsables, en el ámbito de su competencia, de vigilar la observancia de la referida Ley, de los acuerdos y resoluciones de las autoridades electorales. En ese sentido someterán a consideración del propio Consejo Distrital los proyectos de acuerdos y resoluciones que les corresponda.
2. Es atribución de la Presidencia de este Consejo, tomar las previsiones necesarias y dar seguimiento al cumplimiento de los Acuerdos adoptados por el Consejo, en apego a lo dispuesto en el artículo 7, párrafo 1, inciso n) del Reglamento de Sesiones.
3. El artículo 79, numeral 1, inciso c), de la LGIPE confiere a los consejos distritales la atribución para determinar el número y la ubicación de las casillas conforme



INSTITUTO NACIONAL ELECTORAL

al procedimiento señalado en los artículos 256 y 258 del propio ordenamiento jurídico.

4. El artículo 208, numeral 1 y el artículo 225, numeral 2 de la LGIPE disponen que el proceso electoral ordinario, comprende las etapas de preparación de la elección; jornada electoral; resultados y declaraciones de validez de las elecciones; y, dictamen y declaración de validez de la elección de Presidente de los Estados Unidos Mexicanos.
5. El artículo 253, numerales 3 y 4 de la multicitada LGIPE, determina que, en toda sección electoral, por cada 750 electores o fracción, se instalará una casilla, y de ser dos o más, se colocarán en forma contigua. En caso de que el número de electores sea superior a 3,000, se instalarán en un mismo sitio o local tantas casillas como resulte de dividir alfabéticamente el número de ciudadanía inscrita en la lista nominal, entre 750; de no existir un local que permita la instalación en un mismo sitio de las casillas necesarias, se ubicarán éstas en lugares contiguos atendiendo a la concentración y distribución del electorado en la sección.
6. El artículo 255 de la LGIPE, establece en sus numerales 1 y 2 que las casillas deberán ubicarse en lugares que reúnan los siguientes requisitos:
 - a) Fácil y libre acceso para los electores;
 - b) Aseguren la instalación de cancelas o elementos modulares que garanticen el secreto en la emisión del voto;
 - c) No ser casas habitadas por servidores públicos de confianza de los tres niveles de gobierno;
 - d) No ser inmuebles habitados o propiedad de dirigentes de partidos políticos o candidatos registrados en la elección de que se trate;
 - e) No ser establecimientos fabriles, templos o locales destinados al culto, o locales de partidos políticos;
 - f) No ser locales ocupados por cantinas o centros de vicio;
 - g) Para la ubicación de las casillas se preferirán, los locales ocupados por escuelas y oficinas públicas
7. El artículo 255 de la LGIPE en su numeral 3, establece que para la ubicación de las casillas los consejos distritales deberán observar que en un perímetro de 50 metros al lugar propuesto no existan oficinas de órganos de partidos políticos, agrupaciones políticas o casas de campañas de los candidatos.



INSTITUTO NACIONAL ELECTORAL

8. De conformidad con lo dispuesto en el artículo 256, numeral 1, inciso a) de la LGIPE, 58, numeral 2, inciso f) del Reglamento Interior del Instituto, las juntas distritales deben recorrer entre el 15 de enero al 15 de febrero del año de la elección, las secciones correspondientes a los distritos con el propósito de localizar lugares que cumplan con los requisitos fijados por el artículo 255 de la Ley General en la materia, así como el 229 del RE.
9. Los artículos 256, numeral 1, incisos e) y f) y 257 de la LGIPE, establecen la facultad de quien preside el consejo distrital para ordenar la publicación de la lista de ubicación de casillas aprobadas a más tardar el 15 de abril del año de la elección, así como una segunda lista con ajustes, entre el día 15 y el 25 de mayo del año de la elección, las cuales se fijarán en los edificios y lugares públicos más concurridos del distrito y en los medios electrónicos de que disponga el Instituto.
10. El artículo 228 del RE, establece que en los procesos electorales federales y locales, ordinarios y extraordinarios, el procedimiento aplicable para la ubicación y aprobación de casillas se realizará en términos de lo dispuesto por la LGIPE, el presente Reglamento en comento y su Anexo 8.1.
11. El artículo 229 del RE, establece que los lugares donde se instalen las casillas deberán reunir todos los requisitos establecidos en el artículo 255, numeral 1 de la LGIPE. Asimismo, para su selección se podrán observar, siempre que sea materialmente posible, los aspectos siguientes:
 - a) Garantizar condiciones de seguridad personal al funcionariado de casilla, representantes de partidos políticos y de candidatos independientes, observadores electorales, para el desempeño de sus actividades, así como a la ciudadanía que acuda a emitir su voto;
 - b) Ubicación de fácil identificación por la ciudadanía;
 - c) Contar con espacios ventilados e iluminados con luz natural y artificial, e instalación eléctrica;
 - d) Brinden protección de las condiciones climáticas adversas;
 - e) No estén cerca de agentes o lugares contaminantes o peligrosos tales como radiaciones, ruido, elementos inflamables volátiles, entre otros, que representen un riesgo;
 - f) No presenten obstáculos naturales o artificiales que dificulten o impidan el acceso y tránsito de las personas con alguna discapacidad, personas adultas mayores, así como mujeres embarazadas;



INSTITUTO NACIONAL ELECTORAL

- g) Se ubiquen en la planta baja, en un terreno plano, evitando en la medida de lo posible el uso de escalones y desniveles;
 - h) Si el local presentara condiciones de riesgo, se supervisará que cuente con señalizaciones de advertencia y, en su caso, se podrá acordonar el área para evitar que la ciudadanía tenga acceso a dichas zonas;
 - i) En caso necesario, para facilitar el acceso a la casilla, se podrán colocar rampas sencillas o realizar adecuaciones con autorización del responsable o dueño del inmueble, y
 - j) El espacio interior sea suficiente para albergar simultáneamente al número de funcionarios y representantes de partidos políticos y candidaturas independientes, autorizados para la elección
12. El artículo 230, párrafo 1 del RE, establece que la instalación de casillas se realizará en los lugares que cumplan los criterios referidos en el artículo inmediato anterior, atendiendo preferentemente al orden de prioridad siguiente: escuelas, oficinas públicas, lugares públicos y domicilios particulares, cuidando en todo momento que los espacios sean adecuados para el desarrollo de las actividades propias de la votación.
13. El artículo 236 del RE, establece que las juntas locales y distritales ejecutivas del Instituto, a partir del mes de diciembre del año anterior a la elección, deberán de allegarse de la información, documentos normativos e insumos técnicos para la localización de domicilios donde se instalarán las casillas.
14. El artículo 237 párrafo 1, 3 y 4 del RE establece que quienes integran los consejos distritales podrán acompañar a los de las juntas distritales ejecutivas en los recorridos que se lleven a cabo para la localización de domicilios donde se ubicarán las casillas; que para el caso elecciones concurrentes, los miembros de la junta distrital ejecutiva podrán ser acompañados en los recorridos, por el funcionamiento del IEPC; y partir del inicio de los recorridos, se deberá obtener la anuencia por escrito de quien tiene la propiedad, arrenda o es responsable del inmueble que se haya seleccionado para la instalación de una o más casillas y posteriormente se levantará el inventario de necesidades para su equipamiento.
15. El artículo 239 párrafo 1 del RE, establece que quienes presiden cada uno de los consejos distritales del Instituto, en la sesión que se celebre para la aprobación de las listas de ubicación de casillas, presentarán, además, un informe sobre los recorridos de examinación de los lugares para ubicar casillas.



**CONSEJO DISTRITAL 08
GUADALAJARA, JALISCO
11/ORD/25-03-24**

INSTITUTO NACIONAL ELECTORAL

16. El párrafo 5 del dispositivo arriba enunciado señala que, en el caso de elecciones locales, concurrentes o no con una federal, el Consejo Local, una vez que reciba la copia de la lista de ubicación de casillas, enviará al Consejo Local del IEPC la relación de casillas en medio magnético, para su conocimiento.
17. Asimismo, el párrafo 6 del mismo dispositivo reglamentario señala que, cada junta distrital ejecutiva deberá notificar a quienes son responsables o tienen la propiedad de los inmuebles donde se aprobó la ubicación de las casillas, cuyo domicilio fue aprobado por el Consejo Distrital para la instalación de las referidas casillas.
18. El artículo 240 del RE establece que, una vez aprobadas las listas de ubicación de casillas, los consejos distritales podrán realizar ajustes a las mismas. Los ajustes aprobados deberán ser registrados en el sistema informático de ubicación de casillas y notificados de inmediato a la DEOE, DECEyEC y, en su caso, al IEPC. La junta local ejecutiva respectiva deberá informar por escrito al IEPC, sobre los ajustes a las listas de ubicación de casillas, remitiéndole copia simple de la relación de los ajustes aprobados por el consejo distrital respectivo.
19. El artículo 241 del RE establece que, las juntas y consejos locales del Instituto podrán supervisar, coordinar y orientar las actividades para la ubicación de casillas que realicen los órganos distritales y, en su caso, podrán corregir las deficiencias o rezagos que pudieran presentarse.
20. El artículo 230, numerales 2 y 3 del RE, establecen que el Instituto podrá llevar a cabo la firma de convenios con organismos públicos federales, estatales o municipales, cuyo objeto sea la obtención de la autorización correspondiente para el uso de sus instalaciones con el fin de ubicar casillas electorales; además se procurará no instalar casillas a menos de cincuenta metros de los límites seccionales, a fin de evitar que durante la jornada electoral, por causas sobrevinientes, puedan ser trasladadas en un domicilio cercano fuera de la sección a la que deban pertenecer. No obstante, podrán instalarse en dichos límites cuando no exista otra opción con las condiciones requeridas.
21. De acuerdo con la circular INE/DEOE/0108/2023 de la DEOE, entre el 26 de febrero y el 17 de marzo de 2024, la DERFE deberá entregar a la DEOE y a las vocalías ejecutivas de las juntas locales y distritales ejecutivas el corte del estadístico del padrón y listado nominal preliminar por distrito, sección electoral, localidad y manzana de cada entidad federativa, a fin de poder calcular el



INSTITUTO NACIONAL ELECTORAL

número y determinar la ubicación de las casillas necesarias en cada sección electoral, según la proyección elaborada por la DERFE.

Motivación

1. De conformidad al procedimiento descrito por el artículo 256 de la LGIPE, y de manera conjunta, la Junta Distrital, el Consejo Distrital y el IEPC realizaron las siguientes actividades para la determinación de los domicilios donde serán instaladas las casillas básicas y contiguas el día de la jornada electoral:
 - a) Entre el 15 de enero y el 15 de febrero del presente año, la Junta Distrital llevó a cabo recorridos por las secciones del Distrito con el propósito de localizar lugares para la ubicación de casillas.
 - b) Que, durante la realización de los recorridos para la presentación de la propuesta, se obtuvo la anuencia por escrito de quien tiene la propiedad, arrenda o es responsable del inmueble, al seleccionar un lugar para la instalación de una o más casillas.
 - c) Que en sesión de fecha 17 de febrero del presente año, la 08 Junta Distrital, aprobó la lista que contiene el número y los lugares en que habrán de instalarse las casillas, la cual consta de 371 básicas, y 341 contiguas y 3 especiales, misma que presentó, en cumplimiento de lo dispuesto por los artículos 73, numeral 1, inciso b) y 256, numeral 1 inciso b), de la LGIPE, ante el Consejo Distrital, en la Sexta Sesión de tipo Ordinaria celebrada el día 26 de febrero del año en curso.
 - d) Una vez recibido el listado antes mencionado, este 08 Consejo Distrital, entre el 27 de febrero y el 14 de marzo de 2024 procedió a examinar los lugares propuestos; para lo cual la Junta Distrital coordinó 15 visitas de examinación a dichos lugares, con la participación de las consejeras y los consejeros electorales y de las y los representantes de los partidos políticos, así como con la participación de las y los integrantes del IEPC. De cada ruta se levantó minuta de la visita precisando la información requerida en el módulo de Visitas de Examinación del Sistema de Ubicación de Casillas.
 - e) Quienes integran el 08 Consejo Distrital y el IEPC, durante el desarrollo de los recorridos, no se generaron observaciones en cuanto a las condiciones de acceso que mostraban los domicilios, quedando asentada en las minutas levantadas para tal fin.



INSTITUTO NACIONAL ELECTORAL

- f) Se verificaron aquellas secciones electorales con más de 100 electores en la lista nominal que, por migración u otra causa, se hubieran reducido; ello para solicitar el análisis técnico a la DERFE. Los resultados en este distrito arrojaron que no se presenta el supuesto.
- g) En las visitas de examinación se constató que los lugares propuestos para la instalación de casillas garantizan el libre acceso y brindan facilidades a la ciudadanía con discapacidad.
2. Cada una de las casillas cumplen con los requisitos señalados en el artículo 255, de la LGIPE y los aspectos señalados en el artículo 229 del RE.
3. La DERFE proporcionó a la Junta Distrital el listado del Padrón Electoral y la Lista Nominal de Electores con corte al día 29 de febrero del presente año, y con base en dicho corte se efectuaron los ajustes procedentes a la lista de ubicación de casillas.
4. En sesión extraordinaria celebrada por el Consejo Distrital el 14 de marzo de 2024, mediante el acuerdo AC18/INE/JAL/CD08/14-03-2024 se aprobó la lista que contiene el número de casillas especiales, los domicilios propuestos para su ubicación, así como la conformación de casillas por localidades y manzanas cuyos electores podrán votar en cada una de las de carácter extraordinario.
5. En las visitas de examinación se constató que los domicilios propuestos para la ubicación de las casillas cuentan con los elementos necesarios para brindar protección en el caso de condiciones climáticas adversas y garantizan condiciones de seguridad al funcionariado de ésta, representantes de partidos políticos y, en su caso, de candidaturas independientes y personas que ejercen la observación electoral, así como al electorado que acuda a emitir su voto.
6. La planeación y ejecución de cada una de las etapas para determinar la ubicación de casillas, se ha hecho del conocimiento al IEPC, con el propósito de contar con su participación de manera conjunta con el Instituto en el desarrollo de las actividades, y recabar sus observaciones.

De conformidad con los antecedentes y considerandos expresados, este 08 Consejo Distrital emite el siguiente:



INSTITUTO NACIONAL ELECTORAL

Acuerdo

Primero. Se aprueba el listado que contiene el número y los lugares para la ubicación de 371 casillas básicas y 341 casillas contiguas que habrán de instalarse en el 08 Distrito Electoral Federal en el estado de Jalisco, el próximo día 2 de junio de 2024, mismo que se adjunta como **Anexo 1** y que forma parte integrante del presente acuerdo.

Segundo. Se instruye a la 08 Junta Distrital Ejecutiva para que notifique del contenido del presente Acuerdo, a quienes tienen la propiedad y/o son responsables de los inmuebles en que habrán de instalarse las casillas que se aprueban en el punto Primero del presente acuerdo.

Tercero. Se instruye a la Secretaría de este Consejo Distrital para que entregue una copia de la lista aprobada en este acuerdo, a las representaciones de los partidos políticos que hayan sido acreditadas, haciendo constar la referida entrega.

Cuarto -. Se instruye a la Presidencia del Consejo Distrital para que verifique que la información correspondiente a las 371 casillas básicas y 341 casillas contiguas, se encuentre debidamente registrada en el sistema de ubicación de casillas de la RedINE, previo a su publicación.

Quinto. Se instruye a la Secretaría de este Consejo Distrital para que remita al Consejero Presidente del Consejo Local, copia de las listas de ubicación de casillas aprobadas en el presente acuerdo, para que a través de su conducto se haga entrega formal al Instituto Electoral y de Participación Ciudadana del estado de Jalisco en medio magnético.

Sexto. Se instruye a quien preside este Consejo Distrital, para que ordene la publicación de la lista definitiva que contiene el número y la ubicación de todas las casillas aprobadas a más tardar el 15 de abril del presente año.

Séptimo. La publicación referida en el punto anterior se fijará en los edificios y lugares públicos más concurridos de este 08 Distrito Electoral Federal en el estado de Jalisco.

Octavo. La información relativa a las casillas aprobadas en este acto formará parte de las bases de datos de la Red Informática del Instituto; y además se hará del conocimiento de la DEOE. Asimismo, la Presidencia de este Consejo será responsable de la actualización de la información en las bases de datos respectivas.



**CONSEJO DISTRITAL 08
GUADALAJARA, JALISCO
11/ORD/25-03-24**

INSTITUTO NACIONAL ELECTORAL

Noveno. Con el propósito de garantizar la debida ejecución y cumplimiento de los procedimientos materia del presente Acuerdo, se deberá notificar a la Vocalía de Organización Electoral de la Junta Local a fin de que proceda a la integración de los listados que deberán ser proporcionados al IEPC.

Décimo. El presente Acuerdo entrará en vigor el mismo día de su aprobación, y estará vigente hasta la conclusión del Proceso Electoral Federal 2023-2024.

Décimo Primero. Se instruye a la Secretaría del Consejo para que notifique el presente Acuerdo a los integrantes del Consejo, a la Presidencia del Consejo Local y a la Secretaría Ejecutiva, a efecto de que dé cuenta al Consejo General.

Décimo Segundo. Publíquese el presente Acuerdo en los estrados de este Consejo Distrital del Instituto en el estado de Jalisco.

El presente Acuerdo fue aprobado en Sesión Ordinaria del 08 Consejo Distrital del Instituto Nacional Electoral en el estado de Jalisco, celebrada el **veinticinco de marzo del año dos mil veinticuatro**, por votación **unánime** de las tres Consejeras y los dos Consejeros Electorales y el Consejero Presidente.

**El Consejero Presidente
del 08 Consejo Distrital**

Lic. Leopoldo López Martínez

**La Secretaria
del 08 Consejo Distrital**

Lic. Estefani Romero Aguilera

ENTIDAD FEDERATIVA: JALISCO

Distrito Federal/Local	Municipio	Sección	Tipo Sección	Padrón Electoral	Listado Nominal	Tipo Casilla	Domicilio	Localidad y Manzana	Ubicación	Referencia	Tipo Domicilio
8. GUADALAJARA	41. GUADALAJARA	570	URBANA	529	528	B1	CALLE AURELIO L. GALLARDO, NÚMERO 743, COLONIA LADRÓN DE GUEVARA, CÓDIGO POSTAL 44600, GUADALAJARA, JALISCO	1) GUADALAJARA 0024	ESCUELA NORMAL DE OCCIDENTE	ENTRE CALLE JOSÉ MARÍA VIGIL Y CALLE JESÚS GARCÍA	ESCUELA
8. GUADALAJARA	41. GUADALAJARA	571	URBANA	566	562	B1	CALLE ARISTA, NÚMERO 2180, COLONIA LADRÓN DE GUEVARA, CÓDIGO POSTAL 44600, GUADALAJARA, JALISCO	1) GUADALAJARA 0014	JARDÍN DE NIÑOS NÚMERO 23, LUCÍA SAHAGÚN GARIBAY	ENTRE CALLE BERNARDO DE BALBUENA Y CALLE ALFREDO R. PLASCENCIA	ESCUELA
8. GUADALAJARA	41. GUADALAJARA	572	URBANA	744	744	B1	CALLE BUSTAMANTE, NÚMERO 77, COLONIA LADRÓN DE GUEVARA, CÓDIGO POSTAL 44600, GUADALAJARA, JALISCO	1) GUADALAJARA 0007	DOMICILIO PARTICULAR	ENTRE CALLE JESÚS GARCÍA Y CALLE ARISTA	PARTICULAR
8. GUADALAJARA	41. GUADALAJARA	573	URBANA	672	672	B1	CALLE ARISTA, NÚMERO 2039, COLONIA SANTA TERESITA, CÓDIGO POSTAL 44600, GUADALAJARA, JALISCO	1) GUADALAJARA 0016	DOMICILIO PARTICULAR	ENTRE CALLE PEDRO BUZETA Y CALLE ITURBIDE	PARTICULAR
8. GUADALAJARA	41. GUADALAJARA	574	URBANA	605	605	B1	CALLE ANDRÉS TERÁN, NÚMERO 785, COLONIA VILLASEÑOR, CÓDIGO POSTAL 44600, GUADALAJARA, JALISCO	1) GUADALAJARA 0028	DOMICILIO PARTICULAR	ENTRE CALLE JESÚS GARCÍA Y CALLE ARISTA	PARTICULAR
8. GUADALAJARA	41. GUADALAJARA	575	URBANA	648	647	B1	CALLE JOSÉ CLEMENTE OROZCO, NÚMERO 708, COLONIA VILLASEÑOR, CÓDIGO POSTAL 44600, GUADALAJARA, JALISCO	1) GUADALAJARA 0008	PRIMARIA FEDERAL JOSÉ CLEMENTE OROZCO, TURNO MATUTINO Y VESPERTINO	ENTRE CALLE ARISTA Y CALLE JESÚS GARCÍA	ESCUELA
8. GUADALAJARA	41. GUADALAJARA	576	URBANA	651	649	B1	CALLE EULOGIO PARRA, NÚMERO 1550, COLONIA VILLASEÑOR, CÓDIGO POSTAL 44600, GUADALAJARA, JALISCO	1) GUADALAJARA 0001	COLEGIO PALMARES, ESCUELA TÉCNICA	ENTRE CALLE JOSÉ CLEMENTE OROZCO Y CALLE JAIME NUNÓ	ESCUELA

ENTIDAD FEDERATIVA: JALISCO


Distrito Federal/Local	Municipio	Sección	Tipo Sección	Padrón Electoral	Listado Nominal	Tipo Casilla	Domicilio	Localidad y Manzana	Ubicación	Referencia	Tipo Domicilio
8. GUADALAJARA	41. GUADALAJARA	577	URBANA	675	674	B1	CALLE GHILARDI, NÚMERO 663, COLONIA VILLASEÑOR, CÓDIGO POSTAL 44600, GUADALAJARA, JALISCO	1) GUADALAJARA 0006	DOMICILIO PARTICULAR	ENTRE CALLE ARISTA Y CALLE EULOGIO PARRA	PARTICULAR
8. GUADALAJARA	41. GUADALAJARA	578	URBANA	519	517	B1	CALLE JOSÉ MARÍA VIGIL, NÚMERO 1241, COLONIA VILLASEÑOR, CÓDIGO POSTAL 44600, GUADALAJARA, JALISCO	1) GUADALAJARA 0012	DOMICILIO PARTICULAR	ENTRE CALLE NICOLÁS ROMERO Y CALLE CLARÍN	PARTICULAR
8. GUADALAJARA	41. GUADALAJARA	578	URBANA	518	517	C1	CALLE JOSÉ MARÍA VIGIL, NÚMERO 1241, COLONIA VILLASEÑOR, CÓDIGO POSTAL 44600, GUADALAJARA, JALISCO	1) GUADALAJARA 0012	DOMICILIO PARTICULAR	ENTRE CALLE NICOLÁS ROMERO Y CALLE CLARÍN	PARTICULAR
8. GUADALAJARA	41. GUADALAJARA	579	URBANA	401	400	B1	CALLE PLAN DE AYUTLA, NÚMERO 754, COLONIA VILLASEÑOR, CÓDIGO POSTAL 44200, GUADALAJARA, JALISCO	1) GUADALAJARA 0018	DOMICILIO PARTICULAR	ENTRE CALLE ARISTA Y CALLE JESÚS GARCÍA	PARTICULAR
8. GUADALAJARA	41. GUADALAJARA	579	URBANA	401	400	C1	CALLE PLAN DE AYUTLA, NÚMERO 754, COLONIA VILLASEÑOR, CÓDIGO POSTAL 44200, GUADALAJARA, JALISCO	1) GUADALAJARA 0018	DOMICILIO PARTICULAR	ENTRE CALLE ARISTA Y CALLE JESÚS GARCÍA	PARTICULAR
8. GUADALAJARA	41. GUADALAJARA	580	URBANA	462	461	B1	AVENIDA ENRIQUE DÍAZ DE LEÓN, NÚMERO 66, INTERIOR A, COLONIA ARTESANOS, CÓDIGO POSTAL 44200, GUADALAJARA, JALISCO	1) GUADALAJARA 0008	DOMICILIO PARTICULAR	ENTRE CALLE ARISTA Y CALLE EULOGIO PARRA	PARTICULAR
8. GUADALAJARA	41. GUADALAJARA	581	URBANA	388	387	B1	CALLE JESÚS GARCÍA, NÚMERO 922, COLONIA ARTESANOS, CÓDIGO POSTAL 44200, GUADALAJARA, JALISCO	1) GUADALAJARA 0004	EDIFICIOS INFONAVIT JESÚS GARCÍA	ENTRE CALLE JESÚS Y CALLE PUEBLA	PARTICULAR

LISTA DE UBICACIÓN DE CASILLAS APROBADA POR EL 08 CONSEJO DISTRITAL

ENTIDAD FEDERATIVA: JALISCO

FECHA: 25 DE MARZO DE 2024

Distrito Federal/Local	Municipio	Sección	Tipo Sección	Padrón Electoral	Listado Nominal	Tipo Casilla	Domicilio	Localidad y Manzana	Ubicación	Referencia	Tipo Domicilio
8. GUADALAJARA	41. GUADALAJARA	581	URBANA	388	386	C1	CALLE JESÚS GARCÍA, NÚMERO 922, COLONIA ARTESANOS, CÓDIGO POSTAL 44200, GUADALAJARA, JALISCO	1) GUADALAJARA 0004	EDIFICIOS INFONAVIT JESÚS GARCÍA	ENTRE CALLE JESÚS Y CALLE PUEBLA	PARTICULAR
8. GUADALAJARA	41. GUADALAJARA	582	URBANA	504	503	B1	CALLE HOSPITAL, NÚMERO 910, COLONIA ARTESANOS, CÓDIGO POSTAL 44200, GUADALAJARA, JALISCO	1) GUADALAJARA 0005	ESCUELA INSTITUTO DEL REFUGIO	ENTRE CALLE PUEBLA Y CALLE JESÚS	ESCUELA
8. GUADALAJARA	41. GUADALAJARA	582	URBANA	503	503	C1	CALLE HOSPITAL, NÚMERO 910, COLONIA ARTESANOS, CÓDIGO POSTAL 44200, GUADALAJARA, JALISCO	1) GUADALAJARA 0005	ESCUELA INSTITUTO DEL REFUGIO	ENTRE CALLE PUEBLA Y CALLE JESÚS	ESCUELA
8. GUADALAJARA	41. GUADALAJARA	583	URBANA	637	635	B1	CALLE FRANCISCO ZARCO, NÚMERO 515, COLONIA ARTESANOS, CÓDIGO POSTAL 44200, GUADALAJARA, JALISCO	1) GUADALAJARA 0004	DOMICILIO PARTICULAR	ENTRE CALLE JUAN N. CUMPLIDO Y AVENIDA ENRIQUE DÍAZ DE LEÓN	PARTICULAR
8. GUADALAJARA	41. GUADALAJARA	584	URBANA	382	378	B1	CALLE FRANCISCO ZARCO, NÚMERO 673 A, COLONIA VILLASEÑOR, CÓDIGO POSTAL 44200, GUADALAJARA, JALISCO	1) GUADALAJARA 0015	DOMICILIO PARTICULAR	ENTRE CALLE FRANCISCO ZARCO Y CALLE HOSPITAL	PARTICULAR
8. GUADALAJARA	41. GUADALAJARA	584	URBANA	381	378	C1	CALLE FRANCISCO ZARCO, NÚMERO 673 A, COLONIA VILLASEÑOR, CÓDIGO POSTAL 44200, GUADALAJARA, JALISCO	1) GUADALAJARA 0015	DOMICILIO PARTICULAR	ENTRE CALLE FRANCISCO ZARCO Y CALLE HOSPITAL	PARTICULAR
8. GUADALAJARA	41. GUADALAJARA	585	URBANA	698	695	B1	CALLE HOSPITAL, NÚMERO 1265, COLONIA SAGRADA FAMILIA, CÓDIGO POSTAL 44600, GUADALAJARA, JALISCO	1) GUADALAJARA 0023	DOMICILIO PARTICULAR	ENTRE CALLE NICOLÁS ROMERO Y CALLE GHILARDI	PARTICULAR



ENTIDAD FEDERATIVA: JALISCO

FECHA: 25 DE MARZO DE 2024

Distrito Federal/Local	Municipio	Sección	Tipo Sección	Padrón Electoral	Listado Nominal	Tipo Casilla	Domicilio	Localidad y Manzana	Ubicación	Referencia	Tipo Domicilio
8. GUADALAJARA	41. GUADALAJARA	586	URBANA	625	624	B1	CALLE JOSÉ CLEMENTE OROZCO, NÚMERO 580, COLONIA VILLASEÑOR, CÓDIGO POSTAL 44600, GUADALAJARA, JALISCO	1) GUADALAJARA 0015	CENTRO DE DESARROLLO INFANTIL NÚMERO 5	ENTRE CALLE FRANCISCO ZARCO Y CALLE HOSPITAL	OFICINA PÚBLICA
8. GUADALAJARA	41. GUADALAJARA	586	URBANA	624	624	C1	CALLE JOSÉ CLEMENTE OROZCO, NÚMERO 580, COLONIA VILLASEÑOR, CÓDIGO POSTAL 44600, GUADALAJARA, JALISCO	1) GUADALAJARA 0015	CENTRO DE DESARROLLO INFANTIL NÚMERO 5	ENTRE CALLE FRANCISCO ZARCO Y CALLE HOSPITAL	OFICINA PÚBLICA
8. GUADALAJARA	41. GUADALAJARA	587	URBANA	654	653	B1	CALLE RAMOS MILLÁN, NÚMERO 617, COLONIA SANTA TERESITA, CÓDIGO POSTAL 44600, GUADALAJARA, JALISCO	1) GUADALAJARA 0017	DOMICILIO PARTICULAR	ENTRE CALLE GRAL. EULOGIO PARRA Y CALLE FRANCISCO ZARCO	PARTICULAR
8. GUADALAJARA	41. GUADALAJARA	587	URBANA	653	652	C1	CALLE RAMOS MILLÁN, NÚMERO 617, COLONIA SANTA TERESITA, CÓDIGO POSTAL 44600, GUADALAJARA, JALISCO	1) GUADALAJARA 0017	DOMICILIO PARTICULAR	ENTRE CALLE GRAL. EULOGIO PARRA Y CALLE FRANCISCO ZARCO	PARTICULAR
8. GUADALAJARA	41. GUADALAJARA	588	URBANA	388	386	B1	CALLE HOSPITAL, NÚMERO 1644, COLONIA SANTA TERESITA, CÓDIGO POSTAL 44600, GUADALAJARA, JALISCO	1) GUADALAJARA 0020	DOMICILIO PARTICULAR	ENTRE CALLE ALFREDO CARRASCO Y CALLE MANUEL M. DIÉGUEZ	PARTICULAR
8. GUADALAJARA	41. GUADALAJARA	588	URBANA	388	386	C1	CALLE HOSPITAL, NÚMERO 1644, COLONIA SANTA TERESITA, CÓDIGO POSTAL 44600, GUADALAJARA, JALISCO	1) GUADALAJARA 0020	DOMICILIO PARTICULAR	ENTRE CALLE ALFREDO CARRASCO Y CALLE MANUEL M. DIÉGUEZ	PARTICULAR
8. GUADALAJARA	41. GUADALAJARA	589	URBANA	376	376	B1	CALLE JUAN ÁLVAREZ, NÚMERO 1773, INTERIOR 2, COLONIA VILLASEÑOR, CÓDIGO POSTAL 44600, GUADALAJARA, JALISCO	1) GUADALAJARA 0023	DOMICILIO PARTICULAR	ENTRE AVENIDA DE LAS AMÉRICAS Y CALLE BERNARDO DE BALBUENA	PARTICULAR

ENTIDAD FEDERATIVA: JALISCO


Distrito Federal/Local	Municipio	Sección	Tipo Sección	Padrón Electoral	Listado Nominal	Tipo Casilla	Domicilio	Localidad y Manzana	Ubicación	Referencia	Tipo Domicilio
8. GUADALAJARA	41. GUADALAJARA	589	URBANA	376	375	C1	CALLE JUAN ÁLVAREZ, NÚMERO 1773, INTERIOR 2, COLONIA VILLASEÑOR, CÓDIGO POSTAL 44600, GUADALAJARA, JALISCO	1) GUADALAJARA 0023	DOMICILIO PARTICULAR	ENTRE AVENIDA DE LAS AMÉRICAS Y CALLE BERNARDO DE BALBUENA	PARTICULAR
8. GUADALAJARA	41. GUADALAJARA	590	URBANA	419	418	B1	CALLE AMADO NERVO, NÚMERO 413, COLONIA LADRÓN DE GUEVARA, CÓDIGO POSTAL 44600, GUADALAJARA, JALISCO	1) GUADALAJARA 0013	INSTITUTO ASÍS DE OCCIDENTE, ASOCIACIÓN CIVIL	ENTRE CALLE MANUEL ACUÑA Y CALLE JUAN ÁLVAREZ	ESCUELA
8. GUADALAJARA	41. GUADALAJARA	590	URBANA	418	417	C1	CALLE AMADO NERVO, NÚMERO 413, COLONIA LADRÓN DE GUEVARA, CÓDIGO POSTAL 44600, GUADALAJARA, JALISCO	1) GUADALAJARA 0013	INSTITUTO ASÍS DE OCCIDENTE, ASOCIACIÓN CIVIL	ENTRE CALLE MANUEL ACUÑA Y CALLE JUAN ÁLVAREZ	ESCUELA
8. GUADALAJARA	41. GUADALAJARA	591	URBANA	466	464	B1	AVENIDA MÉXICO, NÚMERO 3300, COLONIA MONRAZ, CÓDIGO POSTAL 44670, GUADALAJARA, JALISCO	1) GUADALAJARA 0022	INTERIOR PLAZA MÉXICO	ENTRE CALLE AZTECAS Y CALLE TEATRO DE LA REPÚBLICA	LUGAR PÚBLICO
8. GUADALAJARA	41. GUADALAJARA	591	URBANA	466	463	C1	AVENIDA MÉXICO, NÚMERO 3300, COLONIA MONRAZ, CÓDIGO POSTAL 44670, GUADALAJARA, JALISCO	1) GUADALAJARA 0022	INTERIOR PLAZA MÉXICO	ENTRE CALLE AZTECAS Y CALLE TEATRO DE LA REPÚBLICA	LUGAR PÚBLICO
8. GUADALAJARA	41. GUADALAJARA	592	URBANA	461	459	B1	CALLE TARAHUMARAS, NÚMERO 485, COLONIA MONRAZ, CÓDIGO POSTAL 44670, GUADALAJARA, JALISCO	1) GUADALAJARA 0010	DOMICILIO PARTICULAR	ENTRE CALLE MANUEL ACUÑA Y CALLE MAYAS	PARTICULAR
8. GUADALAJARA	41. GUADALAJARA	592	URBANA	460	459	C1	CALLE TARAHUMARAS, NÚMERO 485, COLONIA MONRAZ, CÓDIGO POSTAL 44670, GUADALAJARA, JALISCO	1) GUADALAJARA 0010	DOMICILIO PARTICULAR	ENTRE CALLE MANUEL ACUÑA Y CALLE MAYAS	PARTICULAR



ENTIDAD FEDERATIVA: JALISCO

FECHA: 25 DE MARZO DE 2024


Distrito Federal/Local	Municipio	Sección	Tipo Sección	Padrón Electoral	Listado Nominal	Tipo Casilla	Domicilio	Localidad y Manzana	Ubicación	Referencia	Tipo Domicilio
8. GUADALAJARA	41. GUADALAJARA	593	URBANA	750	749	B1	CALLE BEETHOVEN, NÚMERO 316, COLONIA RESIDENCIAL JUAN MANUEL, CÓDIGO POSTAL 44680, GUADALAJARA, JALISCO	1) GUADALAJARA 0015	ESCUELA PRIMARIA URBANA NÚMERO 159, TURNO MATUTINO Y URBANA NÚMERO 183, TURNO VESPERTINO, MARÍA LUISA VALDÉZ DE NOROÑA	ENTRE CALLE GARIBALDI Y CALLE LEY	ESCUELA
8. GUADALAJARA	41. GUADALAJARA	593	URBANA	750	748	C1	CALLE BEETHOVEN, NÚMERO 316, COLONIA RESIDENCIAL JUAN MANUEL, CÓDIGO POSTAL 44680, GUADALAJARA, JALISCO	1) GUADALAJARA 0015	ESCUELA PRIMARIA URBANA NÚMERO 159, TURNO MATUTINO Y URBANA NÚMERO 183, TURNO VESPERTINO, MARÍA LUISA VALDÉZ DE NOROÑA	ENTRE CALLE GARIBALDI Y CALLE LEY	ESCUELA
8. GUADALAJARA	41. GUADALAJARA	594	URBANA	726	722	B1	CALLE JUSTICIA, NÚMERO 2770, COLONIA CIRCUNVALACIÓN VALLARTA, CÓDIGO POSTAL 44680, GUADALAJARA, JALISCO	1) GUADALAJARA 0008	DOMICILIO PARTICULAR	ENTRE CALLE RUBEN DARÍO Y AVENIDA TERRANOVA	PARTICULAR
8. GUADALAJARA	41. GUADALAJARA	595	URBANA	660	658	B1	CALLE REFORMA, NÚMERO 2650, COLONIA CIRCUNVALACIÓN VALLARTA, CÓDIGO POSTAL 44680, GUADALAJARA, JALISCO	1) GUADALAJARA 0026	DOMICILIO PARTICULAR	ENTRE AVENIDA LÓPEZ MATEOS Y AVENIDA RUBÉN DARÍO	PARTICULAR
8. GUADALAJARA	41. GUADALAJARA	596	URBANA	651	650	B1	AVENIDA LUÍS PÉREZ VERDÍA, NÚMERO 361, COLONIA LADRÓN DE GUEVARA, CÓDIGO POSTAL 44600, GUADALAJARA, JALISCO	1) GUADALAJARA 0010	COLEGIO CERVANTES, ASOCIACIÓN CIVIL	ENTRE CALLE ANGULO Y CALLE IGNACIO HERRERA Y CAIRO	ESCUELA



ENTIDAD FEDERATIVA: JALISCO

FECHA: 25 DE MARZO DE 2024

Distrito Federal/Local	Municipio	Sección	Tipo Sección	Padrón Electoral	Listado Nominal	Tipo Casilla	Domicilio	Localidad y Manzana	Ubicación	Referencia	Tipo Domicilio
8. GUADALAJARA	41. GUADALAJARA	597	URBANA	733	731	B1	CALLE FRANCISCO ROJAS GONZÁLEZ, NÚMERO 215, COLONIA LADRÓN DE GUEVARA, CÓDIGO POSTAL 44600, GUADALAJARA, JALISCO	1) GUADALAJARA 0014	DOMICILIO PARTICULAR	ENTRE CALLE REFORMA Y AVENIDA MÉXICO	PARTICULAR
8. GUADALAJARA	41. GUADALAJARA	598	URBANA	536	535	B1	CALLE AMADO NERVO, NÚMERO 285, COLONIA LADRÓN DE GUEVARA, CÓDIGO POSTAL 44600, GUADALAJARA, JALISCO	1) GUADALAJARA 0018	DOMICILIO PARTICULAR	ENTRE CALLE JOAQUÍN ANGULO Y CALLE GARIBALDI	PARTICULAR
8. GUADALAJARA	41. GUADALAJARA	599	URBANA	467	465	B1	CALLE GARIBALDI, NÚMERO 1555, COLONIA VILLASEÑOR, CÓDIGO POSTAL 44600, GUADALAJARA, JALISCO	1) GUADALAJARA 0033	ESCUELA PRIMARIA URBANA NÚMERO 35, OFELIA SÁNCHEZ PLASCENCIA Y ESCUELA PRIMARIA URBANA NÚMERO 77, OFELIA SÁNCHEZ PLASCENCIA	ENTRE CALLE ALFREDO R. PLASCENCIA Y CALLE BERNARDO DE BALBUENA	ESCUELA
8. GUADALAJARA	41. GUADALAJARA	599	URBANA	467	464	C1	CALLE GARIBALDI, NÚMERO 1555, COLONIA VILLASEÑOR, CÓDIGO POSTAL 44600, GUADALAJARA, JALISCO	1) GUADALAJARA 0033	ESCUELA PRIMARIA URBANA NÚMERO 35, OFELIA SÁNCHEZ PLASCENCIA Y ESCUELA PRIMARIA URBANA NÚMERO 77, OFELIA SÁNCHEZ PLASCENCIA	ENTRE CALLE ALFREDO R. PLASCENCIA Y CALLE BERNARDO DE BALBUENA	ESCUELA
8. GUADALAJARA	41. GUADALAJARA	600	URBANA	627	625	B1	CALLE ANGULO, NÚMERO 1556, COLONIA SANTA TERESITA, CÓDIGO POSTAL 44600, GUADALAJARA, JALISCO	1) GUADALAJARA 0004	DOMICILIO PARTICULAR	ENTRE CALLE MANUEL M. DIÉGUEZ Y CALLE ALFREDO SANTOSCOY	PARTICULAR



LISTA DE UBICACIÓN DE CASILLAS APROBADA POR EL 08 CONSEJO DISTRITAL

ENTIDAD FEDERATIVA: JALISCO

FECHA: 25 DE MARZO DE 2024

Distrito Federal/Local	Municipio	Sección	Tipo Sección	Padrón Electoral	Listado Nominal	Tipo Casilla	Domicilio	Localidad y Manzana	Ubicación	Referencia	Tipo Domicilio
8. GUADALAJARA	41. GUADALAJARA	600	URBANA	626	625	C1	CALLE HERRERA Y CAIRO, NÚMERO 1588, COLONIA SANTA TERESITA, CÓDIGO POSTAL 44600, GUADALAJARA, JALISCO	1) GUADALAJARA 0002	DOMICILIO PARTICULAR	ENTRE CALLE MANUEL M. DIÉGUEZ Y CALLE ALFREDO SANTOSCOY	PARTICULAR
8. GUADALAJARA	41. GUADALAJARA	601	URBANA	550	549	B1	AVENIDA MÉXICO, NÚMERO 2048, COLONIA VILLASEÑOR, CÓDIGO POSTAL 44600, GUADALAJARA, JALISCO	1) GUADALAJARA 0023	ESCUELA PRIMARIA URBANA NÚMERO 69, PEDRO ANTONIO BUZETA, TURNO MATUTINO Y NÚMERO 34 TURNO VESPERTINO	ENTRE CALLE PEDRO ANTONIO BUZETA Y CALLE ANDRÉS TERÁN	ESCUELA
8. GUADALAJARA	41. GUADALAJARA	601	URBANA	549	548	C1	AVENIDA MÉXICO, NÚMERO 2048, COLONIA VILLASEÑOR, CÓDIGO POSTAL 44600, GUADALAJARA, JALISCO	1) GUADALAJARA 0023	ESCUELA PRIMARIA URBANA NÚMERO 69, PEDRO ANTONIO BUZETA, TURNO MATUTINO Y NÚMERO 34 TURNO VESPERTINO	ENTRE CALLE PEDRO ANTONIO BUZETA Y CALLE ANDRÉS TERÁN	ESCUELA
8. GUADALAJARA	41. GUADALAJARA	602	URBANA	565	562	B1	CALLE JOSÉ CLEMENTE OROZCO, NÚMERO 320, COLONIA VILLASEÑOR, CÓDIGO POSTAL 44600, GUADALAJARA, JALISCO	1) GUADALAJARA 0003	COLEGIO ANÁHUAC GUADALAJARA GARIBALDI	ENTRE CALLE ANGULO Y CALLE GARIBALDI	ESCUELA
8. GUADALAJARA	41. GUADALAJARA	602	URBANA	565	562	C1	CALLE JOSÉ CLEMENTE OROZCO, NÚMERO 320, COLONIA VILLASEÑOR, CÓDIGO POSTAL 44600, GUADALAJARA, JALISCO	1) GUADALAJARA 0003	COLEGIO ANÁHUAC GUADALAJARA GARIBALDI	ENTRE CALLE ANGULO Y CALLE GARIBALDI	ESCUELA

ENTIDAD FEDERATIVA: JALISCO

Distrito Federal/Local	Municipio	Sección	Tipo Sección	Padrón Electoral	Listado Nominal	Tipo Casilla	Domicilio	Localidad y Manzana	Ubicación	Referencia	Tipo Domicilio
8. GUADALAJARA	41. GUADALAJARA	614	URBANA	533	532	C1	CALLE VENUSTIANO CARRANZA, NÚMERO 328, COLONIA CENTRO BARRANQUITAS, CÓDIGO POSTAL 44280, GUADALAJARA, JALISCO	1) GUADALAJARA 0013	DOMICILIO PARTICULAR	ENTRE CALLE JOAQUÍN ÁNGULO Y CALLE IGNACIO HERRERA Y CAIRO	PARTICULAR
8. GUADALAJARA	41. GUADALAJARA	615	URBANA	516	516	B1	CALLE DOCTOR BAEZA ALZAGA, NÚMERO 263, COLONIA CENTRO, CÓDIGO POSTAL 44280, GUADALAJARA, JALISCO	1) GUADALAJARA 0029	SECUNDARIA MIXTA NÚMERO 53	ENTRE CALLE ANGULO Y CALLE GARIBALDI	ESCUELA
8. GUADALAJARA	41. GUADALAJARA	616	URBANA	575	572	B1	CALLE ENCARNACIÓN ROSAS, NÚMERO 554, COLONIA EL RETIRO, CÓDIGO POSTAL 44210, GUADALAJARA, JALISCO	1) GUADALAJARA 0036	CENTRO DE DESARROLLO INFANTIL NÚMERO 4	ENTRE CALLE JUAN ÁLVAREZ Y CALLE MANUEL ACUÑA	OFICINA PÚBLICA
8. GUADALAJARA	41. GUADALAJARA	616	URBANA	574	571	C1	CALLE ENCARNACIÓN ROSAS, NÚMERO 554, COLONIA EL RETIRO, CÓDIGO POSTAL 44210, GUADALAJARA, JALISCO	1) GUADALAJARA 0036	CENTRO DE DESARROLLO INFANTIL NÚMERO 4	ENTRE CALLE JUAN ÁLVAREZ Y CALLE MANUEL ACUÑA	OFICINA PÚBLICA
8. GUADALAJARA	41. GUADALAJARA	617	URBANA	390	390	B1	CALLE BRILLANTE, NÚMERO 469, COLONIA EL RETIRO, CÓDIGO POSTAL 44280, GUADALAJARA, JALISCO	1) GUADALAJARA 0017	DOMICILIO PARTICULAR	ENTRE CALLE ANGULO Y CALLE IGNACIO HERRERA Y CAIRO	PARTICULAR
8. GUADALAJARA	41. GUADALAJARA	617	URBANA	390	390	C1	CALLE BRILLANTE, NÚMERO 469, COLONIA EL RETIRO, CÓDIGO POSTAL 44280, GUADALAJARA, JALISCO	1) GUADALAJARA 0017	DOMICILIO PARTICULAR	ENTRE CALLE ANGULO Y CALLE IGNACIO HERRERA Y CAIRO	PARTICULAR
8. GUADALAJARA	41. GUADALAJARA	618	URBANA	726	725	B1	CALLE INDEPENDENCIA, NÚMERO 100, COLONIA CENTRO, CÓDIGO POSTAL 44100, GUADALAJARA, JALISCO	1) GUADALAJARA 0004	CONTRALORÍA DEL ESTADO DE JALISCO	ENTRE CALLE HUMBOLDT Y CALLE DOCTOR BAEZA ALZAGA	OFICINA PÚBLICA



ENTIDAD FEDERATIVA: JALISCO

Distrito Federal/Local	Municipio	Sección	Tipo Sección	Padrón Electoral	Listado Nominal	Tipo Casilla	Domicilio	Localidad y Manzana	Ubicación	Referencia	Tipo Domicilio
8. GUADALAJARA	41. GUADALAJARA	611	URBANA	454	453	C1	CALLE GONZÁLEZ ORTEGA, NÚMERO 443, COLONIA CENTRO, CÓDIGO POSTAL 44280, GUADALAJARA, JALISCO	1) GUADALAJARA 0006	CENTRO CULTURAL SAN DIEGO	ENTRE CALLE MANUEL ACUÑA Y CALLE FLORENCIO ANTILLÓN	OFICINA PÚBLICA
8. GUADALAJARA	41. GUADALAJARA	612	URBANA	442	440	B1	CALLE LICEO, NÚMERO 496, COLONIA CENTRO, CÓDIGO POSTAL 44100, GUADALAJARA, JALISCO	1) GUADALAJARA 0018	EDIFICIO DEL SISTEMA DE EDUCACIÓN MEDIA SUPERIOR DE LA UNIVERSIDAD DE GUADALAJARA	ENTRE CALLE JUAN ÁLVAREZ Y CALLE MANUEL ACUÑA	OFICINA PÚBLICA
8. GUADALAJARA	41. GUADALAJARA	612	URBANA	441	439	C1	CALLE LICEO, NÚMERO 496, COLONIA CENTRO, CÓDIGO POSTAL 44100, GUADALAJARA, JALISCO	1) GUADALAJARA 0018	EDIFICIO DEL SISTEMA DE EDUCACIÓN MEDIA SUPERIOR DE LA UNIVERSIDAD DE GUADALAJARA	ENTRE CALLE JUAN ÁLVAREZ Y CALLE MANUEL ACUÑA	OFICINA PÚBLICA
8. GUADALAJARA	41. GUADALAJARA	613	URBANA	458	458	B1	CALLE HOSPITAL, NÚMERO 129, COLONIA EL RETIRO, CÓDIGO POSTAL 44280, GUADALAJARA, JALISCO	1) GUADALAJARA 0031	DOMICILIO PARTICULAR	ENTRE CALLE JOSÉ ENCARNACIÓN ROSAS Y CALLE AGUSTÍN RIVERA	PARTICULAR
8. GUADALAJARA	41. GUADALAJARA	613	URBANA	458	457	C1	CALLE HOSPITAL, NÚMERO 129, COLONIA EL RETIRO, CÓDIGO POSTAL 44280, GUADALAJARA, JALISCO	1) GUADALAJARA 0031	DOMICILIO PARTICULAR	ENTRE CALLE JOSÉ ENCARNACIÓN ROSAS Y CALLE AGUSTÍN RIVERA	PARTICULAR
8. GUADALAJARA	41. GUADALAJARA	614	URBANA	534	532	B1	CALLE VENUSTIANO CARRANZA, NÚMERO 328, COLONIA CENTRO BARRANQUITAS, CÓDIGO POSTAL 44280, GUADALAJARA, JALISCO	1) GUADALAJARA 0013	DOMICILIO PARTICULAR	ENTRE CALLE JOAQUÍN ÁNGULO Y CALLE IGNACIO HERRERA Y CAIRO	PARTICULAR

LISTA DE UBICACIÓN DE CASILLAS APROBADA POR EL 08 CONSEJO DISTRITAL

ENTIDAD FEDERATIVA: JALISCO

FECHA: 25 DE MARZO DE 2024

Distrito Federal/Local	Municipio	Sección	Tipo Sección	Padrón Electoral	Listado Nominal	Tipo Casilla	Domicilio	Localidad y Manzana	Ubicación	Referencia	Tipo Domicilio
8. GUADALAJARA	41. GUADALAJARA	603	URBANA	421	421	B1	CALLE REFORMA, NÚMERO 1214, COLONIA VILLASEÑOR, CÓDIGO POSTAL 44600, GUADALAJARA, JALISCO.	1) GUADALAJARA 0027	COLEGIO SALESIANO ANÁHUAC	ENTRE CALLE GENERAL CORONADO Y CALLE IGNACIO RAMÍREZ	ESCUELA
8. GUADALAJARA	41. GUADALAJARA	603	URBANA	421	420	C1	CALLE REFORMA, NÚMERO 1214, COLONIA VILLASEÑOR, CÓDIGO POSTAL 44600, GUADALAJARA, JALISCO.	1) GUADALAJARA 0027	COLEGIO SALESIANO ANÁHUAC	ENTRE CALLE GENERAL CORONADO Y CALLE IGNACIO RAMÍREZ	ESCUELA
8. GUADALAJARA	41. GUADALAJARA	604	URBANA	631	629	B1	CALLE GREGORIO DÁVILA, NÚMERO 531, COLONIA ARTESANOS, CÓDIGO POSTAL 44200, GUADALAJARA, JALISCO	1) GUADALAJARA 0002	ESCUELA PRIMARIA URBANA NÚMERO 826, TURNO MATUTINO 21 DE MARZO Y NÚMERO 827 TURNO VESPERTINO, RAFAEL RAMÍREZ	ENTRE CALLE ANGULO Y CALLE IGNACIO HERRERA Y CAIRO	ESCUELA
8. GUADALAJARA	41. GUADALAJARA	605	URBANA	393	392	B1	CALLE SAN FELIPE, NÚMERO 970, COLONIA SANTA TERESITA, CÓDIGO POSTAL 44220, GUADALAJARA, JALISCO	1) GUADALAJARA 0017	DOMICILIO PARTICULAR	ENTRE AVENIDA ENRIQUE DÍAZ DE LEÓN Y CALLE FRÍAS	PARTICULAR
8. GUADALAJARA	41. GUADALAJARA	605	URBANA	392	391	C1	CALLE SAN FELIPE, NÚMERO 970, COLONIA SANTA TERESITA, CÓDIGO POSTAL 44220, GUADALAJARA, JALISCO	1) GUADALAJARA 0017	DOMICILIO PARTICULAR	ENTRE AVENIDA ENRIQUE DÍAZ DE LEÓN Y CALLE FRÍAS	PARTICULAR
8. GUADALAJARA	41. GUADALAJARA	606	URBANA	713	708	B1	CALLE JOAQUÍN ANGULO, NÚMERO 1021, COLONIA SANTA TERESITA, CÓDIGO POSTAL 44170, GUADALAJARA, JALISCO	1) GUADALAJARA 0012	DOMICILIO PARTICULAR	ENTRE CALLE GREGORIO DÁVILA Y CALLE FRÍAS	PARTICULAR



ENTIDAD FEDERATIVA: JALISCO


FECHA: 25 DE MARZO DE 2024

Distrito Federal/Local	Municipio	Sección	Tipo Sección	Padrón Electoral	Listado Nominal	Tipo Casilla	Domicilio	Localidad y Manzana	Ubicación	Referencia	Tipo Domicilio
8. GUADALAJARA	41. GUADALAJARA	607	URBANA	377	377	B1	CALLE ANGULO, NÚMERO 852, COLONIA ARTESANOS, CÓDIGO POSTAL 44200, GUADALAJARA, JALISCO	1) GUADALAJARA 0002	INTERNADO BEATRIZ HERNÁNDEZ	ENTRE CALLE JUAN N. CUMPLIDO Y CALLE CRUZ VERDE	ESCUELA
8. GUADALAJARA	41. GUADALAJARA	607	URBANA	376	376	C1	CALLE ANGULO, NÚMERO 852, COLONIA ARTESANOS, CÓDIGO POSTAL 44200, GUADALAJARA, JALISCO	1) GUADALAJARA 0002	INTERNADO BEATRIZ HERNÁNDEZ	ENTRE CALLE JUAN N. CUMPLIDO Y CALLE CRUZ VERDE	ESCUELA
8. GUADALAJARA	41. GUADALAJARA	608	URBANA	733	733	B1	CALLE JUAN ÁLVAREZ, NÚMERO 879, COLONIA ARTESANOS, CÓDIGO POSTAL 44200, GUADALAJARA, JALISCO	1) GUADALAJARA 0017	DOMICILIO PARTICULAR	ENTRE CALLE PUEBLA Y CALLE JESÚS GARCÍA	PARTICULAR
8. GUADALAJARA	41. GUADALAJARA	609	URBANA	511	509	B1	CALLE HERRERA Y CAIRO, NÚMERO 867, COLONIA ARTESANOS, CÓDIGO POSTAL 44200, GUADALAJARA, JALISCO	1) GUADALAJARA 0006	CENTRO DE DESARROLLO COMUNITARIO NÚMERO 22	ENTRE CALLE JESÚS GARCÍA Y CALLE PUEBLA	OFICINA PÚBLICA
8. GUADALAJARA	41. GUADALAJARA	609	URBANA	510	509	C1	CALLE HERRERA Y CAIRO, NÚMERO 867, COLONIA ARTESANOS, CÓDIGO POSTAL 44200, GUADALAJARA, JALISCO	1) GUADALAJARA 0006	CENTRO DE DESARROLLO COMUNITARIO NÚMERO 22	ENTRE CALLE JESÚS GARCÍA Y CALLE PUEBLA	OFICINA PÚBLICA
8. GUADALAJARA	41. GUADALAJARA	610	URBANA	687	685	B1	CALLE PEDRO LOZA, NÚMERO 459, COLONIA CENTRO, CÓDIGO POSTAL 44280, GUADALAJARA, JALISCO	1) GUADALAJARA 0022	ESCUELA NORMAL OCCIDENTAL	ENTRE CALLE MANUEL ACUÑA Y CALLE JUAN ÁLVAREZ	ESCUELA
8. GUADALAJARA	41. GUADALAJARA	611	URBANA	455	454	B1	CALLE GONZÁLEZ ORTEGA, NÚMERO 443, COLONIA CENTRO, CÓDIGO POSTAL 44280, GUADALAJARA, JALISCO	1) GUADALAJARA 0006	CENTRO CULTURAL SAN DIEGO	ENTRE CALLE MANUEL ACUÑA Y CALLE FLORENCIO ANTILLÓN	OFICINA PÚBLICA



ENTIDAD FEDERATIVA: JALISCO

Distrito Federal/Local	Municipio	Sección	Tipo Sección	Padrón Electoral	Listado Nominal	Tipo Casilla	Domicilio	Localidad y Manzana	Ubicación	Referencia	Tipo Domicilio
8. GUADALAJARA	41. GUADALAJARA	619	URBANA	478	474	B1	CALLE REFORMA, NÚMERO 280, COLONIA CENTRO, CÓDIGO POSTAL 44100, GUADALAJARA, JALISCO	1) GUADALAJARA 0025	ESCUELA PRIMARIA URBANA NÚMERO 19, TURNO MATUTINO Y URBANA NÚMERO 24, NIÑOS HÉROES TURNO VESPERTINO	ENTRE CALLE LICEO Y AVENIDA FRAY ANTONIO ALCALDE	ESCUELA
8. GUADALAJARA	41. GUADALAJARA	620	URBANA	668	666	B1	CALLE GONZÁLEZ ORTEGA, NÚMERO 319, COLONIA CENTRO, CÓDIGO POSTAL 44100, GUADALAJARA, JALISCO	1) GUADALAJARA 0010	ESCUELA PRIMARIA URBANA NÚMERO 96 TURNO MATUTINO Y URBANA NÚMERO 38 MANUEL M. DIÉGUEZ TURNO VESPERTINO	ENTRE CALLE ANGULO Y CALLE GARIBALDI	ESCUELA
8. GUADALAJARA	41. GUADALAJARA	621	URBANA	424	423	B1	CALLE GONZÁLEZ ORTEGA, NÚMERO 225, COLONIA CENTRO, CÓDIGO POSTAL 44100, GUADALAJARA, JALISCO	1) GUADALAJARA 0033	PREPARATORIA DE JALISCO	ENTRE CALLE REFORMA Y CALLE SAN FELIPE	ESCUELA
8. GUADALAJARA	41. GUADALAJARA	621	URBANA	423	422	C1	CALLE GONZÁLEZ ORTEGA, NÚMERO 225, COLONIA CENTRO, CÓDIGO POSTAL 44100, GUADALAJARA, JALISCO	1) GUADALAJARA 0033	PREPARATORIA DE JALISCO	ENTRE CALLE REFORMA Y CALLE SAN FELIPE	ESCUELA
8. GUADALAJARA	41. GUADALAJARA	622	URBANA	460	459	B1	CALLE REFORMA, NÚMERO 677, COLONIA CENTRO, CÓDIGO POSTAL 44200, GUADALAJARA, JALISCO	1) GUADALAJARA 0019	ESCUELA PRIMARIA URBANA NÚMERO 47, TURNO MATUTINO Y URBANA 56 TURNO VESPERTINO, MARÍA C. BANCALARI	ENTRE CALLE MEZQUITÁN Y AVENIDA FEDERALISMO	ESCUELA





LISTA DE UBICACIÓN DE CASILLAS APROBADA POR EL 08 CONSEJO DISTRITAL

ENTIDAD FEDERATIVA: JALISCO


FECHA: 25 DE MARZO DE 2024

Distrito Federal/Local	Municipio	Sección	Tipo Sección	Padrón Electoral	Listado Nominal	Tipo Casilla	Domicilio	Localidad y Manzana	Ubicación	Referencia	Tipo Domicilio
8. GUADALAJARA	41. GUADALAJARA	622	URBANA	459	459	C1	CALLE REFORMA, NÚMERO 677, COLONIA CENTRO, CÓDIGO POSTAL 44200, GUADALAJARA, JALISCO	1) GUADALAJARA 0019	ESCUELA PRIMARIA URBANA NÚMERO 47, TURNO MATUTINO Y URBANA 56 TURNO VESPERTINO, MARÍA C. BANCALARI	ENTRE CALLE MEZQUITÁN Y AVENIDA FEDERALISMO	ESCUELA
8. GUADALAJARA	41. GUADALAJARA	623	URBANA	726	724	B1	CALLE JUAN N. CUMPLIDO, NÚMERO 155, COLONIA CENTRO, CÓDIGO POSTAL 44200, GUADALAJARA, JALISCO	1) GUADALAJARA 0008	JARDÍN DE NIÑOS NÚMERO 61, AIDA ELIZONDO DE GÍL PRECIADO	ENTRE CALLE JUAN MANUEL Y CALLE SAN FELIPE	ESCUELA
8. GUADALAJARA	41. GUADALAJARA	624	URBANA	412	411	B1	AVENIDA ENRIQUE DÍAZ DE LEÓN, NÚMERO 90, COLONIA CENTRO, CÓDIGO POSTAL 44100, GUADALAJARA, JALISCO	1) GUADALAJARA 0004	UNIVERSIDAD ENRIQUE DÍAZ DE LEÓN	ENTRE CALLE HIDALGO Y CALLE INDEPENDENCIA	ESCUELA
8. GUADALAJARA	41. GUADALAJARA	624	URBANA	411	411	C1	AVENIDA ENRIQUE DÍAZ DE LEÓN, NÚMERO 90, COLONIA CENTRO, CÓDIGO POSTAL 44100, GUADALAJARA, JALISCO	1) GUADALAJARA 0004	UNIVERSIDAD ENRIQUE DÍAZ DE LEÓN	ENTRE CALLE HIDALGO Y CALLE INDEPENDENCIA	ESCUELA
8. GUADALAJARA	41. GUADALAJARA	625	URBANA	585	583	B1	AVENIDA HIDALGO, NÚMERO 1140, COLONIA ARTESANOS, CÓDIGO POSTAL 44200, GUADALAJARA, JALISCO	1) GUADALAJARA 0028	UNIVERSIDAD GUADALAJARA LAMAR, ASOCIACIÓN CIVIL	ENTRE CALLE NICOLÁS ROMERO Y CALLE GREGORIO DÁVILA	ESCUELA
8. GUADALAJARA	41. GUADALAJARA	626	URBANA	500	496	B1	AVENIDA MÉXICO, NÚMERO 2037, COLONIA LADRÓN DE GUEVARA, CÓDIGO POSTAL 44600, GUADALAJARA, JALISCO	1) GUADALAJARA 0009	ESCUELA PRIMARIA FEDERAL EL LEAL, TURNO MATUTINO	ENTRE CALLE MANUEL M. DIÉGUEZ Y AVENIDA CHAPULTEPEC NORTE	ESCUELA

ENTIDAD FEDERATIVA: JALISCO


FECHA: 25 DE MARZO DE 2024

Distrito Federal/Local	Municipio	Sección	Tipo Sección	Padrón Electoral	Listado Nominal	Tipo Casilla	Domicilio	Localidad y Manzana	Ubicación	Referencia	Tipo Domicilio
8. GUADALAJARA	41. GUADALAJARA	626	URBANA	499	496	C1	AVENIDA MÉXICO, NÚMERO 2037, COLONIA LADRÓN DE GUEVARA, CÓDIGO POSTAL 44600, GUADALAJARA, JALISCO	1) GUADALAJARA 0009	ESCUELA PRIMARIA FEDERAL EL LEAL, TURNO MATUTINO	ENTRE CALLE MANUEL M. DIÉGUEZ Y AVENIDA CHAPULTEPEC NORTE	ESCUELA
8. GUADALAJARA	41. GUADALAJARA	627	URBANA	423	420	B1	CALLE MANUEL CÁBALLERO, NÚMERO 2337, COLONIA LADRÓN DE GUEVARA, CÓDIGO POSTAL 44600, GUADALAJARA, JALISCO	1) GUADALAJARA 0002	COLEGIO VALLARTA	ENTRE CALLE AMADO NERVO Y CALLE AURELIO L. GALLARDO	ESCUELA
8. GUADALAJARA	41. GUADALAJARA	627	URBANA	423	420	C1	CALLE MANUEL CABALLERO, NÚMERO 2337, COLONIA LADRÓN DE GUEVARA, CÓDIGO POSTAL 44600, GUADALAJARA, JALISCO	1) GUADALAJARA 0002	COLEGIO VALLARTA	ENTRE CALLE AMADO NERVO Y CALLE AURELIO L. GALLARDO	ESCUELA
8. GUADALAJARA	41. GUADALAJARA	628	URBANA	384	383	B1	CALLE FRANCISCO ROJAS GONZÁLEZ, NÚMERO 130, COLONIA LADRÓN DE GUEVARA, CÓDIGO POSTAL 44600, GUADALAJARA, JALISCO	1) GUADALAJARA 0027	INSTITUTO COLÓN, ASOCIACIÓN CIVIL	ENTRE AVENIDA MÉXICO Y CALLE JUSTO SIERRA	ESCUELA
8. GUADALAJARA	41. GUADALAJARA	628	URBANA	383	382	C1	CALLE FRANCISCO ROJAS GONZÁLEZ, NÚMERO 130, COLONIA LADRÓN DE GUEVARA, CÓDIGO POSTAL 44600, GUADALAJARA, JALISCO	1) GUADALAJARA 0027	INSTITUTO COLÓN, ASOCIACIÓN CIVIL	ENTRE AVENIDA MÉXICO Y CALLE JUSTO SIERRA	ESCUELA
8. GUADALAJARA	41. GUADALAJARA	629	URBANA	605	600	B1	AVENIDA HIDALGO, NÚMERO 2371, COLONIA VALLARTA NORTE, CÓDIGO POSTAL 44690, GUADALAJARA, JALISCO	1) GUADALAJARA 0013	MORADA INFANTIL, ASOCIACIÓN CIVIL	ENTRE CALLE ISABEL LA CATÓLICA Y CALLE NAPOLEÓN	ESCUELA
8. GUADALAJARA	41. GUADALAJARA	630	URBANA	565	565	B1	AVENIDA GOLFO DE CORTÉS, NÚMERO 3021, COLONIA VALLARTA NORTE, CÓDIGO POSTAL 44690, GUADALAJARA, JALISCO	1) GUADALAJARA 0004	COLEGIO MONTESSORI ALBATROS	ENTRE CALLE ISABEL LA CATÓLICA Y CALLE HIDALGO	PARTICULAR



ENTIDAD FEDERATIVA: JALISCO


Distrito Federal/Local	Municipio	Sección	Tipo Sección	Padrón Electoral	Listado Nominal	Tipo Casilla	Domicilio	Localidad y Manzana	Ubicación	Referencia	Tipo Domicilio
8. GUADALAJARA	41. GUADALAJARA	630	URBANA	565	564	C1	AVENIDA GOLFO DE CORTÉS, NÚMERO 3021, COLONIA VALLARTA NORTE, CÓDIGO POSTAL 44690, GUADALAJARA, JALISCO	1) GUADALAJARA 0004	COLEGIO MONTESSORI ALBATROS	ENTRE CALLE ISABEL LA CATÓLICA Y CALLE HIDALGO	PARTICULAR
8. GUADALAJARA	41. GUADALAJARA	631	URBANA	647	645	B1	AVENIDA MÉXICO, NÚMERO 3375, COLONIA VALLARTA SAN JORGE, CÓDIGO POSTAL 44690, GUADALAJARA, JALISCO	1) GUADALAJARA 0021	ESCUELA PRIMARIA URBANA NÚMERO 129, TURNO MATUTINO Y NÚMERO 228, TURNO VESPERTINO, SARA ROBERT	ENTRE CALLE DIAGONAL SAN JORGE Y CALLE HERÓDOTO	ESCUELA
8. GUADALAJARA	41. GUADALAJARA	631	URBANA	646	645	C1	AVENIDA MÉXICO, NÚMERO 3375, COLONIA VALLARTA SAN JORGE, CÓDIGO POSTAL 44690, GUADALAJARA, JALISCO	1) GUADALAJARA 0021	ESCUELA PRIMARIA URBANA NÚMERO 129, TURNO MATUTINO Y NÚMERO 228, TURNO VESPERTINO, SARA ROBERT	ENTRE CALLE DIAGONAL SAN JORGE Y CALLE HERÓDOTO	ESCUELA
8. GUADALAJARA	41. GUADALAJARA	632	URBANA	641	640	B1	AVENIDA HIDALGO, NÚMERO 3399, COLONIA VALLARTA SAN JORGE, CÓDIGO POSTAL 44690, GUADALAJARA, JALISCO	1) GUADALAJARA 0018	ESCUELA MARÍA MONTESSORI STOPPANE	ENTRE CALLE JENOFONTE Y CALLE HERÓDOTO	ESCUELA
8. GUADALAJARA	41. GUADALAJARA	757	URBANA	408	408	B1	AVENIDA VALLARTA, NÚMERO 3273, COLONIA VALLARTA PONIENTE, CÓDIGO POSTAL 44100, GUADALAJARA, JALISCO	1) GUADALAJARA 0036	UNIVERSIDAD GUADALAJARA LAMAR	ENTRE CALLE CHAPALA Y CALLE SAN BONIFACIO, INGRESO POR INGLATERRA SIN NÚMERO	ESCUELA



ENTIDAD FEDERATIVA: JALISCO

FECHA: 25 DE MARZO DE 2024

Distrito Federal/Local	Municipio	Sección	Tipo Sección	Padrón Electoral I	Listado Nominal	Tipo Casilla	Domicilio	Localidad y Manzana	Ubicación	Referencia	Tipo Domicilio
8. GUADALAJARA	41. GUADALAJARA	757	URBANA	408	408	C1	AVENIDA VALLARTA, NÚMERO 3273, COLONIA VALLARTA PONIENTE, CÓDIGO POSTAL 44100, GUADALAJARA, JALISCO	1) GUADALAJARA 0036	UNIVERSIDAD GUADALAJARA LAMAR	ENTRE CALLE CHAPALA Y CALLE SAN BONIFACIO, INGRESO POR INGLATERRA SIN NÚMERO	ESCUELA
8. GUADALAJARA	41. GUADALAJARA	758	URBANA	503	502	B1	AVENIDA DE LA PAZ, NÚMERO 2873, COLONIA ARCOS SUR, CÓDIGO POSTAL 44130, GUADALAJARA, JALISCO	1) GUADALAJARA 0012	UNIVERSIDAD ANTROPOLÓGICA DE GUADALAJARA	ENTRE AVENIDA LÓPEZ MATEOS Y CALLE INGENIERO NICOLÁS LEAÑO	ESCUELA
8. GUADALAJARA	41. GUADALAJARA	758	URBANA	502	502	C1	AVENIDA DE LA PAZ, NÚMERO 2873, COLONIA ARCOS SUR, CÓDIGO POSTAL 44130, GUADALAJARA, JALISCO	1) GUADALAJARA 0012	UNIVERSIDAD ANTROPOLÓGICA DE GUADALAJARA	ENTRE AVENIDA LÓPEZ MATEOS Y CALLE INGENIERO NICOLÁS LEAÑO	ESCUELA
8. GUADALAJARA	41. GUADALAJARA	759	URBANA	675	673	B1	AVENIDA PASEO DE LA ARBOLEDA, NÚMERO 632, COLONIA JARDINES DEL BOSQUE, CÓDIGO POSTAL 44520, GUADALAJARA, JALISCO	1) GUADALAJARA 0014	DOMICILIO PARTICULAR	ENTRE AVENIDA NIÑOS HÉROES Y CALLE CONSTELACIÓN	PARTICULAR
8. GUADALAJARA	41. GUADALAJARA	759	URBANA	675	673	C1	AVENIDA PASEO DE LA ARBOLEDA, NÚMERO 632, COLONIA JARDINES DEL BOSQUE, CÓDIGO POSTAL 44520, GUADALAJARA, JALISCO	1) GUADALAJARA 0014	DOMICILIO PARTICULAR	ENTRE AVENIDA NIÑOS HÉROES Y CALLE CONSTELACIÓN	PARTICULAR
8. GUADALAJARA	41. GUADALAJARA	760	URBANA	575	572	B1	CALLE NEBULOSA, NÚMERO 3012, COLONIA JARDINES DEL BOSQUE, CÓDIGO POSTAL 44500, GUADALAJARA, JALISCO	1) GUADALAJARA 0010	DOMICILIO PARTICULAR	ENTRE CALLE LORENZANA Y CALLE EL ROSARIO	PARTICULAR
8. GUADALAJARA	41. GUADALAJARA	760	URBANA	575	572	C1	CALLE NEBULOSA, NÚMERO 3012, COLONIA JARDINES DEL BOSQUE, CÓDIGO POSTAL 44500, GUADALAJARA, JALISCO	1) GUADALAJARA 0010	DOMICILIO PARTICULAR	ENTRE CALLE LORENZANA Y CALLE EL ROSARIO	PARTICULAR



LISTA DE UBICACIÓN DE CASILLAS APROBADA POR EL 08 CONSEJO DISTRITAL

ENTIDAD FEDERATIVA: JALISCO

FECHA: 25 DE MARZO DE 2024

Distrito Federal/Local	Municipio	Sección	Tipo Sección	Padrón Electoral	Listado Nominal	Tipo Casilla	Domicilio	Localidad y Manzana	Ubicación	Referencia	Tipo Domicilio
8. GUADALAJARA	41. GUADALAJARA	761	URBANA	439	438	B1	CALLE CUAUTITLÁN, NÚMERO 465, COLONIA JARDINES DE LOS ARCOS, CÓDIGO POSTAL 45040, GUADALAJARA, JALISCO	1) GUADALAJARA 0022	INSTITUTO DE LA VERA CRUZ	ENTRE CALLE SAN FRANCISCO Y CALLE SANTA IRENE	ESCUELA
8. GUADALAJARA	41. GUADALAJARA	761	URBANA	438	437	C1	CALLE CUAUTITLÁN, NÚMERO 465, COLONIA JARDINES DE LOS ARCOS, CÓDIGO POSTAL 45040, GUADALAJARA, JALISCO	1) GUADALAJARA 0022	INSTITUTO DE LA VERA CRUZ	ENTRE CALLE SAN FRANCISCO Y CALLE SANTA IRENE	ESCUELA
8. GUADALAJARA	41. GUADALAJARA	762	URBANA	545	541	B1	CALLE SIGUENZA Y GÓNGORA, NÚMERO 496, COLONIA VALLARTA SUR, CÓDIGO POSTAL 44500, GUADALAJARA, JALISCO	1) GUADALAJARA 0014	DOMICILIO PARTICULAR	ENTRE CALLE INGLATERRA Y CALLE SAN BONIFACIO	PARTICULAR
8. GUADALAJARA	41. GUADALAJARA	762	URBANA	544	541	C1	CALLE PRIMO FELICIANO VELÁZQUEZ, NÚMERO 3349, ÁREA DE ESTACIONAMIENTO GENERAL, CÓDIGO POSTAL 44500, GUADALAJARA, JALISCO	1) GUADALAJARA 0001	DOMICILIO PARTICULAR	ENTRE CALLE SAN BONIFACIO Y CALLE FRANCISCO JAVIER CLAVIJERO	PARTICULAR
8. GUADALAJARA	41. GUADALAJARA	763	URBANA	712	705	B1	CALLE SAN URIEL, NÚMERO 675, COLONIA JARDINES DE LOS ARCOS, CÓDIGO POSTAL 45500, GUADALAJARA, JALISCO	1) GUADALAJARA 0009	ESTACIONAMIENTO TIENDA DE ABARROTES	ENTRE CALLE SANTO SANTIAGO Y CALLE SAN MARTÍN DE PORRES	LUGAR PÚBLICO
8. GUADALAJARA	41. GUADALAJARA	764	URBANA	618	616	B1	CALLE FERNANDO DE ALBA IXTLILXOCHITL, NÚMERO 719, COLONIA CHAPALITA, CÓDIGO POSTAL 45050, GUADALAJARA, JALISCO	1) GUADALAJARA 0036	DOMICILIO PARTICULAR	ENTRE AVENIDA GUADALUPE Y AVENIDA LÁZARO CÁRDENAS	PARTICULAR
8. GUADALAJARA	41. GUADALAJARA	765	URBANA	629	627	B1	CALLE SAN PABLO, NÚMERO 690, COLONIA CHAPALITA SUR, CÓDIGO POSTAL 45040, GUADALAJARA, JALISCO	1) GUADALAJARA 0037	DOMICILIO PARTICULAR	ENTRE AVENIDA TEPEYAC Y AVENIDA GUADALUPE	PARTICULAR

LISTA DE UBICACIÓN DE CASILLAS APROBADA POR EL 08 CONSEJO DISTRITAL

ENTIDAD FEDERATIVA: JALISCO

FECHA: 25 DE MARZO DE 2024

Distrito Federal/Local	Municipio	Sección	Tipo Sección	Padrón Electoral	Listado Nominal	Tipo Casilla	Domicilio	Localidad y Manzana	Ubicación	Referencia	Tipo Domicilio
8. GUADALAJARA	41. GUADALAJARA	766	URBANA	635	630	B1	AVENIDA TEPEYAC, NÚMERO 277, COLONIA CHAPALITA SUR, CÓDIGO POSTAL 44510, GUADALAJARA, JALISCO	1) GUADALAJARA 0003	COLEGIO MATELL, ASOCIACIÓN CIVIL	ENTRE CALLE SAN RAFAEL Y CALLE ANTONIO VALERIANO	ESCUELA
8. GUADALAJARA	41. GUADALAJARA	766	URBANA	634	629	C1	AVENIDA TEPEYAC, NÚMERO 277, COLONIA CHAPALITA SUR, CÓDIGO POSTAL 44510, GUADALAJARA, JALISCO	1) GUADALAJARA 0003	COLEGIO MATELL, ASOCIACIÓN CIVIL	ENTRE CALLE SAN RAFAEL Y CALLE ANTONIO VALERIANO	ESCUELA
8. GUADALAJARA	41. GUADALAJARA	767	URBANA	747	744	B1	CALZADA LÁZARO CÁRDENAS, NÚMERO 2935, COLONIA JARDINES DEL BOSQUE, CÓDIGO POSTAL 44520, GUADALAJARA, JALISCO	1) GUADALAJARA 0007	ESTACIONAMIENTO DE CLÍNICA SMOPI	ENTRE CALLE LA MERCED Y AVENIDA CHAPALITA	PARTICULAR
8. GUADALAJARA	41. GUADALAJARA	768	URBANA	679	677	B1	CALLE LORETO, NÚMERO 1223, COLONIA CHAPALITA, CÓDIGO POSTAL 44500, GUADALAJARA, JALISCO	1) GUADALAJARA 0023	DOMICILIO PARTICULAR	ENTRE CALLE ASUNCIÓN Y CALLE TORTOLERO	PARTICULAR
8. GUADALAJARA	41. GUADALAJARA	769	URBANA	608	605	B1	CALLE FRANCISCO SILES, NÚMERO 1279, COLONIA JARDINES PLAZA DEL SOL, CÓDIGO POSTAL 44510, GUADALAJARA, JALISCO	1) GUADALAJARA 0040	NORMAL SUPERIOR DE ESPECIALIDADES	ENTRE ESQUINA CALLE SAN HERIBERTO Y CALLE CAPUCHINAS	ESCUELA
8. GUADALAJARA	41. GUADALAJARA	769	URBANA	607	604	C1	CALLE FRANCISCO SILES, NÚMERO 1279, COLONIA JARDINES PLAZA DEL SOL, CÓDIGO POSTAL 44510, GUADALAJARA, JALISCO	1) GUADALAJARA 0040	NORMAL SUPERIOR DE ESPECIALIDADES	ENTRE ESQUINA CALLE SAN HERIBERTO Y CALLE CAPUCHINAS	ESCUELA
8. GUADALAJARA	41. GUADALAJARA	770	URBANA	432	430	B1	CALLE CÉNIT, NÚMERO 1143, COLONIA JARDINES DEL BOSQUE, CÓDIGO POSTAL 44320, GUADALAJARA, JALISCO	1) GUADALAJARA 0020	DOMICILIO PARTICULAR	ENTRE CALLE CREPÚSCULO Y CALLE PARQUE DE LAS ESTRELLAS	PARTICULAR


ENTIDAD FEDERATIVA: JALISCO

FECHA: 25 DE MARZO DE 2024

Distrito Federal/Local	Municipio	Sección	Tipo Sección	Padrón Electoral	Listado Nominal	Tipo Casilla	Domicilio	Localidad y Manzana	Ubicación	Referencia	Tipo Domicilio
8. GUADALAJARA	41. GUADALAJARA	770	URBANA	432	430	C1	CALLE NUBE NÚMERO 1055, COLONIA JARDINES DEL BOSQUE, CÓDIGO POSTAL 44520, GUADALAJARA, JALISCO.	1) GUADALAJARA 0035	DOMICILIO PARTICULAR	ENTRE CALLE SÁTELITE Y PARQUE DE LAS ESTRELLAS	PARTICULAR
8. GUADALAJARA	41. GUADALAJARA	771	URBANA	713	712	B1	CALLE CONDOR, NÚMERO 103, COLONIA MORELOS, CÓDIGO POSTAL 44910, GUADALAJARA, JALISCO	1) GUADALAJARA 0020	DOMICILIO PARTICULAR	ENTRE CALLE CIPRES Y CALLE PAVO REAL	PARTICULAR
8. GUADALAJARA	41. GUADALAJARA	771	URBANA	712	712	C1	CALLE CONDOR, NÚMERO 103, COLONIA MORELOS, CÓDIGO POSTAL 44910, GUADALAJARA, JALISCO	1) GUADALAJARA 0020	DOMICILIO PARTICULAR	ENTRE CALLE CIPRES Y CALLE PAVO REAL	PARTICULAR
8. GUADALAJARA	41. GUADALAJARA	772	URBANA	426	425	B1	CALLE FRESNO, NÚMERO 1852, COLONIA DEL FRESNO, CÓDIGO POSTAL 44900, GUADALAJARA, JALISCO	1) GUADALAJARA 0012	ESCUELA PRIMARIA FEDERAL HÉROES DE NACAZARI	ENTRE CALLE ROBLE Y CALLE CEDRO	ESCUELA
8. GUADALAJARA	41. GUADALAJARA	772	URBANA	425	425	C1	CALLE FRESNO, NÚMERO 1852, COLONIA DEL FRESNO, CÓDIGO POSTAL 44900, GUADALAJARA, JALISCO	1) GUADALAJARA 0012	ESCUELA PRIMARIA FEDERAL HÉROES DE NACAZARI	ENTRE CALLE ROBLE Y CALLE CEDRO	ESCUELA
8. GUADALAJARA	41. GUADALAJARA	773	URBANA	549	548	B1	CALLE SAUCE, NÚMERO 1231, COLONIA DEL FRESNO, CÓDIGO POSTAL 44900, GUADALAJARA, JALISCO	1) GUADALAJARA 0019	DOMICILIO PARTICULAR	ENTRE CALLE SABINO Y CALLE PARAÍSO	PARTICULAR
8. GUADALAJARA	41. GUADALAJARA	773	URBANA	549	547	C1	CALLE ENCINO, NÚMERO 1279, COLONIA DEL FRESNO, CÓDIGO POSTAL 44900, GUADALAJARA, JALISCO	1) GUADALAJARA 0016	DOMICILIO PARTICULAR	ENTRE CALLE OLMO Y CALLE CIPRÉS	PARTICULAR

ENTIDAD FEDERATIVA: JALISCO

Distrito Federal/Local	Municipio	Sección	Tipo Sección	Padrón Electoral	Listado Nominal	Tipo Casilla	Domicilio	Localidad y Manzana	Ubicación	Referencia	Tipo Domicilio
8. GUADALAJARA	41. GUADALAJARA	780	URBANA	562	561	C1	CALLE RUISEÑOR, NÚMERO 1924, COLONIA DEL FRESNO, CÓDIGO POSTAL 44900, GUADALAJARA, JALISCO	1) GUADALAJARA 0005	DOMICILIO PARTICULAR	ENTRE CALLE ROBLE Y CALLE NOGAL	PARTICULAR
8. GUADALAJARA	41. GUADALAJARA	781	URBANA	434	432	B1	CALLE OLMO, NÚMERO 1541, COLONIA DEL FRESNO, CÓDIGO POSTAL 44900, GUADALAJARA, JALISCO	1) GUADALAJARA 0016	DOMICILIO PARTICULAR	ENTRE CALLE PELÍCANO Y CALLE EUCALIPTO	PARTICULAR
8. GUADALAJARA	41. GUADALAJARA	781	URBANA	434	432	C1	CALLE ENCINO, NÚMERO 1542, COLONIA DEL FRESNO, CÓDIGO POSTAL 44900, GUADALAJARA, JALISCO	1) GUADALAJARA 0002	DOMICILIO PARTICULAR	ENTRE CALLE EUCALIPTO Y CALLE PELÍCANO	PARTICULAR
8. GUADALAJARA	41. GUADALAJARA	782	URBANA	455	454	B1	CALLE TABACHÍN, NÚMERO 1508, COLONIA DEL FRESNO, CÓDIGO POSTAL 44900, GUADALAJARA, JALISCO	1) GUADALAJARA 0004	URBANA NÚMERO 132 DOCE DE OCTUBRE TURNO MATUTINO Y NÚMERO 133 TURNO VESPERTINO	ENTRE CALLE PELÍCANO Y CALLE EUCALIPTO	ESCUELA
8. GUADALAJARA	41. GUADALAJARA	782	URBANA	455	454	C1	CALLE TABACHÍN, NÚMERO 1508, COLONIA DEL FRESNO, CÓDIGO POSTAL 44900, GUADALAJARA, JALISCO	1) GUADALAJARA 0004	URBANA NÚMERO 132 DOCE DE OCTUBRE TURNO MATUTINO Y NÚMERO 133 TURNO VESPERTINO	ENTRE CALLE PELÍCANO Y CALLE EUCALIPTO	ESCUELA
8. GUADALAJARA	41. GUADALAJARA	783	URBANA	544	542	B1	ANDADOR ABELARDO GARCÍA ARCE, NÚMERO 67, COLONIA DEL FRESNO, CÓDIGO POSTAL 44900, GUADALAJARA, JALISCO	1) GUADALAJARA 0019	DOMICILIO PARTICULAR	ENTRE CALLE OLIVA Y CALLE TABACHÍN	PARTICULAR



ENTIDAD FEDERATIVA: JALISCO


FECHA: 25 DE MARZO DE 2024

Distrito Federal/Local	Municipio	Sección	Tipo Sección	Padrón Electoral	Listado Nominal	Tipo Casilla	Domicilio	Localidad y Manzana	Ubicación	Referencia	Tipo Domicilio
8. GUADALAJARA	41. GUADALAJARA	777	URBANA	650	648	C1	CALLE CÓNDOR, NÚMERO 203, COLONIA MORELOS, CÓDIGO POSTAL 44910, GUADALAJARA, JALISCO	1) GUADALAJARA 0008	ESCUELA URBANA BENITO JUÁREZ NÚMERO 39 TURNO MATUTINO Y URBANA NÚMERO 91 TURNO VESPERTINO	ENTRE CALLE CIPRÉS Y CALLE PAVO REAL	ESCUELA
8. GUADALAJARA	41. GUADALAJARA	778	URBANA	583	581	B1	CALLE CEDRO, NÚMERO 1349, COLONIA DEL FRESNO, CÓDIGO POSTAL 44900, GUADALAJARA, JALISCO	1) GUADALAJARA 0002	ESCUELA PRIMARIA FEDERAL VICENTE LOMBARDO TOLEDANO Y MANUEL LÓPEZ COTILLA	ENTRE CALLE CIPRÉS Y CALLE FRESNO	ESCUELA
8. GUADALAJARA	41. GUADALAJARA	778	URBANA	583	581	C1	CALLE CEDRO, NÚMERO 1349, COLONIA DEL FRESNO, CÓDIGO POSTAL 44900, GUADALAJARA, JALISCO	1) GUADALAJARA 0002	ESCUELA PRIMARIA FEDERAL VICENTE LOMBARDO TOLEDANO Y MANUEL LÓPEZ COTILLA	ENTRE CALLE CIPRÉS Y CALLE FRESNO	ESCUELA
8. GUADALAJARA	41. GUADALAJARA	779	URBANA	671	670	B1	CALLE PINO, NÚMERO 1962, COLONIA DEL FRESNO, GUADALAJARA, JALISCO	1) GUADALAJARA 0026	DOMICILIO PARTICULAR	ENTRE CALLE NOGAL Y CALLE NARANJO	PARTICULAR
8. GUADALAJARA	41. GUADALAJARA	779	URBANA	671	669	C1	CALLE PINO, NÚMERO 1962, COLONIA DEL FRESNO, GUADALAJARA, JALISCO	1) GUADALAJARA 0026	DOMICILIO PARTICULAR	ENTRE CALLE NOGAL Y CALLE NARANJO	PARTICULAR
8. GUADALAJARA	41. GUADALAJARA	780	URBANA	563	561	B1	CALLE RUISEÑOR, NÚMERO 1874 A, COLONIA DEL FRESNO, CÓDIGO POSTAL 44900, GUADALAJARA, JALISCO	1) GUADALAJARA 0004	DOMICILIO PARTICULAR	ENTRE CALLE CEDRO Y CALLE ROBLE	PARTICULAR

ENTIDAD FEDERATIVA: JALISCO

FECHA: 25 DE MARZO DE 2024

Distrito Federal/Local	Municipio	Sección	Tipo Sección	Padrón Electoral	Listado Nominal	Tipo Casilla	Domicilio	Localidad y Manzana	Ubicación	Referencia	Tipo Domicilio
8. GUADALAJARA	41. GUADALAJARA	774	URBANA	466	465	B1	CALLE 2 DE ABRIL, NÚMERO 1239, COLONIA MORELOS, CÓDIGO POSTAL 44910, GUADALAJARA, JALISCO	1) GUADALAJARA 0044	DOMICILIO PARTICULAR	ENTRE CALLE CISNE Y AVENIDA 8 DE JULIO	PARTICULAR
8. GUADALAJARA	41. GUADALAJARA	774	URBANA	466	464	C1	CALLE 2 DE ABRIL, NÚMERO 1239, COLONIA MORELOS, CÓDIGO POSTAL 44910, GUADALAJARA, JALISCO	1) GUADALAJARA 0044	DOMICILIO PARTICULAR	ENTRE CALLE CISNE Y AVENIDA 8 DE JULIO	PARTICULAR
8. GUADALAJARA	41. GUADALAJARA	775	URBANA	750	746	B1	CALLE JILGUERO, NÚMERO 136, COLONIA MORELOS, CÓDIGO POSTAL 44910, GUADALAJARA, JALISCO	1) GUADALAJARA 0003	DOMICILIO PARTICULAR	ENTRE CALLE CARDENAL Y CALLE 2 DE ABRIL	PARTICULAR
8. GUADALAJARA	41. GUADALAJARA	776	URBANA	457	456	B1	PRIVADA CIGÜEÑA, NÚMERO 1312, COLONIA MORELOS, CÓDIGO POSTAL 44910, GUADALAJARA, JALISCO	1) GUADALAJARA 0020	DOMICILIO PARTICULAR	UNIDAD HABITACIONAL, ENTRE CALLE CIPRÉS Y CALLE PAVO REAL	PARTICULAR
8. GUADALAJARA	41. GUADALAJARA	776	URBANA	457	455	C1	PRIVADA CIGÜEÑA, NÚMERO 1312, COLONIA MORELOS, CÓDIGO POSTAL 44910, GUADALAJARA, JALISCO	1) GUADALAJARA 0020	DOMICILIO PARTICULAR	UNIDAD HABITACIONAL, ENTRE CALLE CIPRÉS Y CALLE PAVO REAL	PARTICULAR
8. GUADALAJARA	41. GUADALAJARA	777	URBANA	651	648	B1	CALLE CÓNDOR, NÚMERO 203, COLONIA MORELOS, CÓDIGO POSTAL 44910, GUADALAJARA, JALISCO	1) GUADALAJARA 0008	ESCUELA URBANA BENITO JUÁREZ NÚMERO 39 TURNO MATUTINO Y URBANA NÚMERO 91 TURNO VESPERTINO	ENTRE CALLE CIPRÉS Y CALLE PAVO REAL	ESCUELA



LISTA DE UBICACIÓN DE CASILLAS APROBADA POR EL 08 CONSEJO DISTRITAL

ENTIDAD FEDERATIVA: JALISCO

FECHA: 25 DE MARZO DE 2024

Distrito Federal/Local	Municipio	Sección	Tipo Sección	Padrón Electoral	Listado Nominal	Tipo Casilla	Domicilio	Localidad y Manzana	Ubicación	Referencia	Tipo Domicilio
8. GUADALAJARA	41. GUADALAJARA	783	URBANA	544	542	C1	CALLE ABEDUL, NÚMERO 338, COLONIA DEL FRESNO, CÓDIGO POSTAL 44900, GUADALAJARA, JALISCO	1) GUADALAJARA 0002	DOMICILIO PARTICULAR	ENTRE CALLE PINO Y CALLE EUCALIPTO	PARTICULAR
8. GUADALAJARA	41. GUADALAJARA	784	URBANA	523	521	B1	AVENIDA COLÓN, NÚMERO 1911, COLONIA MORELOS, CÓDIGO POSTAL 44930, GUADALAJARA, JALISCO	1) GUADALAJARA 0013	CENTRO DE CAPACITACIÓN PARA EL TRABAJO INDUSTRIAL NÚMERO 7	ENTRE AVENIDA LÁZARO CÁRDENAS Y CALLE RUISEÑOR	ESCUELA
8. GUADALAJARA	41. GUADALAJARA	784	URBANA	523	520	C1	AVENIDA COLÓN, NÚMERO 1911, COLONIA MORELOS, CÓDIGO POSTAL 44930, GUADALAJARA, JALISCO	1) GUADALAJARA 0013	CENTRO DE CAPACITACIÓN PARA EL TRABAJO INDUSTRIAL NÚMERO 7	ENTRE AVENIDA LÁZARO CÁRDENAS Y CALLE RUISEÑOR	ESCUELA
8. GUADALAJARA	41. GUADALAJARA	784	URBANA	523	520	C2	AVENIDA COLÓN, NÚMERO 1911, COLONIA MORELOS, CÓDIGO POSTAL 44930, GUADALAJARA, JALISCO	1) GUADALAJARA 0013	CENTRO DE CAPACITACIÓN PARA EL TRABAJO INDUSTRIAL NÚMERO 7	ENTRE AVENIDA LÁZARO CÁRDENAS Y CALLE RUISEÑOR	ESCUELA
8. GUADALAJARA	41. GUADALAJARA	785	URBANA	390	389	B1	AVENIDA 8 DE JULIO, NÚMERO 1744, COLONIA MORELOS, CÓDIGO POSTAL 44910, GUADALAJARA, JALISCO	1) GUADALAJARA 0018	DOMICILIO PARTICULAR	ENTRE CALLE PELÍCANO Y CALLE EUCALIPTO	PARTICULAR
8. GUADALAJARA	41. GUADALAJARA	785	URBANA	390	389	C1	AVENIDA 8 DE JULIO, NÚMERO 1744, COLONIA MORELOS, CÓDIGO POSTAL 44910, GUADALAJARA, JALISCO	1) GUADALAJARA 0018	DOMICILIO PARTICULAR	ENTRE CALLE PELÍCANO Y CALLE EUCALIPTO	PARTICULAR
8. GUADALAJARA	41. GUADALAJARA	786	URBANA	666	663	B1	CALLE CÓNDOR, NÚMERO 1414, COLONIA MORELOS, CÓDIGO POSTAL 44910, GUADALAJARA, JALISCO	1) GUADALAJARA 0005	URBANA NÚMERO 165 TURNO MATUTINO Y NÚMERO 211 TURNO VESPERTINO	ENTRE CALLE FRESNO Y CALLE ANADE	ESCUELA

ENTIDAD FEDERATIVA: JALISCO

FECHA: 25 DE MARZO DE 2024

Distrito Federal/Local	Municipio	Sección	Tipo Sección	Padrón Electoral	Listado Nominal	Tipo Casilla	Domicilio	Localidad y Manzana	Ubicación	Referencia	Tipo Domicilio
8. GUADALAJARA	41. GUADALAJARA	787	URBANA	549	548	B1	CALLE LORO, NÚMERO 1560, FRACCIONAMIENTO 8 DE JULIO, CÓDIGO POSTAL 44910, GUADALAJARA, JALISCO	1) GUADALAJARA 0021	INSTITUTO IGNACIO ALLENDE	ENTRE CALLE PELÍCANO Y CALLE CANARIO	ESCUELA
8. GUADALAJARA	41. GUADALAJARA	787	URBANA	549	547	C1	CALLE LORO, NÚMERO 1560, FRACCIONAMIENTO 8 DE JULIO, CÓDIGO POSTAL 44910, GUADALAJARA, JALISCO	1) GUADALAJARA 0021	INSTITUTO IGNACIO ALLENDE	ENTRE CALLE PELÍCANO Y CALLE CANARIO	ESCUELA
8. GUADALAJARA	41. GUADALAJARA	788	URBANA	686	684	B1	CALLE PELÍCANO, NÚMERO 991, COLONIA MORELOS, CÓDIGO POSTAL 44910, GUADALAJARA, JALISCO	1) GUADALAJARA 0023	DOMICILIO PARTICULAR	ENTRE CALLE HUITLACOCHÉ Y CALLE MOJONERA	PARTICULAR
8. GUADALAJARA	41. GUADALAJARA	788	URBANA	686	684	C1	CALLE PELÍCANO, NÚMERO 991, COLONIA MORELOS, CÓDIGO POSTAL 44910, GUADALAJARA, JALISCO	1) GUADALAJARA 0023	DOMICILIO PARTICULAR	ENTRE CALLE HUITLACOCHÉ Y CALLE MOJONERA	PARTICULAR
8. GUADALAJARA	41. GUADALAJARA	789	URBANA	613	609	B1	CALLE HUITLACOCHÉ, SIN NÚMERO, FRACCIONAMIENTO 8 DE JULIO, CÓDIGO POSTAL 44910, GUADALAJARA, JALISCO	1) GUADALAJARA 0004	ESCUELA PRIMARIA FEDERAL NIÑO ARTILLERO TURNO MATUTINO Y PEDRO MORENO TURNO VESPERTINO	ENTRE CALLE GORRIÓN Y CALLE CLARÍN	ESCUELA
8. GUADALAJARA	41. GUADALAJARA	789	URBANA	613	609	C1	CALLE HUITLACOCHÉ, SIN NÚMERO, FRACCIONAMIENTO 8 DE JULIO, CÓDIGO POSTAL 44910, GUADALAJARA, JALISCO	1) GUADALAJARA 0004	ESCUELA PRIMARIA FEDERAL NIÑO ARTILLERO TURNO MATUTINO Y PEDRO MORENO TURNO VESPERTINO	ENTRE CALLE GORRIÓN Y CALLE CLARÍN	ESCUELA



LISTA DE UBICACIÓN DE CASILLAS APROBADA POR EL 08 CONSEJO DISTRITAL


ENTIDAD FEDERATIVA: JALISCO

FECHA: 25 DE MARZO DE 2024

Distrito Federal/Local	Municipio	Sección	Tipo Sección	Padrón Electoral	Listado Nominal	Tipo Casilla	Domicilio	Localidad y Manzana	Ubicación	Referencia	Tipo Domicilio
8. GUADALAJARA	41. GUADALAJARA	790	URBANA	691	688	B1	CALLE TECOLOTE, NÚMERO 465 INTERIOR 2, FRACCIONAMIENTO 8 DE JULIO, CÓDIGO POSTAL 44910, GUADALAJARA, JALISCO	1) GUADALAJARA 0041	DOMICILIO PARTICULAR	ENTRE AVENIDA GOBERNADOR LUIS G. CURIEL Y AVENIDA HÉROES DE NACAZARI.	PARTICULAR
8. GUADALAJARA	41. GUADALAJARA	790	URBANA	691	687	C1	PRIVADA PLAZUELA, NÚMERO 429, COLONIA FRACCIONAMIENTO 8 DE JULIO, CÓDIGO POSTAL 44910, GUADALAJARA, JALISCO	1) GUADALAJARA 0036	DOMICILIO PARTICULAR	ENTRE CALLE TECOLOTE Y AVENIDA LAZARO CARDENAS	PARTICULAR
8. GUADALAJARA	41. GUADALAJARA	791	URBANA	713	711	B1	CALLE CONCEPCIÓN ÁLVAREZ, NÚMERO 1083, COLONIA ECHEVERRÍA, CÓDIGO POSTAL 44970, GUADALAJARA, JALISCO	1) GUADALAJARA 0063	DOMICILIO PARTICULAR	ENTRE AVENIDA MARÍA C. BANCALARI Y CALLE JOSÉ GARCÍA	PARTICULAR
8. GUADALAJARA	41. GUADALAJARA	791	URBANA	713	711	C1	CALLE MARÍA C. BANCALARI, NÚMERO 2957, COLONIA ECHEVERRÍA, CÓDIGO POSTAL 44970, GUADALAJARA, JALISCO	1) GUADALAJARA 0023	DOMICILIO PARTICULAR	ENTRE CALLE LONGINOS CADENA Y CALLE JOSÉ ALCALÁ	PARTICULAR
8. GUADALAJARA	41. GUADALAJARA	791	URBANA	712	710	C2	CALLE FRANCISCO MATEOS, NÚMERO 855, COLONIA ECHEVERRÍA, CÓDIGO POSTAL 44970, GUADALAJARA, JALISCO	1) GUADALAJARA 0014	DOMICILIO PARTICULAR	ENTRE MARÍA C. BANCALARI Y CALLE RODOLFO NAVARRETE	PARTICULAR
8. GUADALAJARA	41. GUADALAJARA	792	URBANA	656	655	B1	CALLE PLATA, NÚMERO 1116, COLONIA ZONA INDUSTRIAL, CÓDIGO POSTAL 44950, GUADALAJARA, JALISCO	1) GUADALAJARA 0029	DOMICILIO PARTICULAR	ENTRE CALLE BRONCE Y CALLE COBRE	PARTICULAR
8. GUADALAJARA	41. GUADALAJARA	792	URBANA	656	654	C1	CALLE PLATA, NÚMERO 1116, COLONIA ZONA INDUSTRIAL, CÓDIGO POSTAL 44950, GUADALAJARA, JALISCO	1) GUADALAJARA 0029	DOMICILIO PARTICULAR	ENTRE CALLE BRONCE Y CALLE COBRE	PARTICULAR

ENTIDAD FEDERATIVA: JALISCO

Distrito Federal/Local	Municipio	Sección	Tipo Sección	Padrón Electoral	Listado Nominal	Tipo Casilla	Domicilio	Localidad y Manzana	Ubicación	Referencia	Tipo Domicilio
8. GUADALAJARA	41. GUADALAJARA	796	URBANA	453	450	B1	CALLE REPÚBLICA DE CHILE, NÚMERO 1822, COLONIA DEL SUR, CÓDIGO POSTAL 44920, GUADALAJARA, JALISCO	1) GUADALAJARA 0029	ESCUELA URBANA ENCARNACIÓN ROSAS 106 TURNO MATUTINO Y 107 TURNO VESPERTINO	ENTRE CALLE ECUADOR Y CALLE BRASIL	ESCUELA
8. GUADALAJARA	41. GUADALAJARA	796	URBANA	453	450	C1	CALLE REPÚBLICA DE CHILE, NÚMERO 1822, COLONIA DEL SUR, CÓDIGO POSTAL 44920, GUADALAJARA, JALISCO	1) GUADALAJARA 0029	ESCUELA URBANA ENCARNACIÓN ROSAS 106 TURNO MATUTINO Y 107 TURNO VESPERTINO	ENTRE CALLE ECUADOR Y CALLE BRASIL	ESCUELA
8. GUADALAJARA	41. GUADALAJARA	797	URBANA	681	680	B1	CALLE SAN SALVADOR, NÚMERO 1983, COLONIA DEL SUR, CÓDIGO POSTAL 44920, GUADALAJARA, JALISCO	1) GUADALAJARA 0002	DESARROLLO INTEGRAL DE LA FAMILIA NÚMERO 9	ENTRE AVENIDA CRUZ DEL SUR Y CALLE BELICE	OFICINA PÚBLICA
8. GUADALAJARA	41. GUADALAJARA	797	URBANA	681	679	C1	CALLE SAN SALVADOR, NÚMERO 1983, COLONIA DEL SUR, CÓDIGO POSTAL 44920, GUADALAJARA, JALISCO	1) GUADALAJARA 0002	DESARROLLO INTEGRAL DE LA FAMILIA NÚMERO 9	ENTRE AVENIDA CRUZ DEL SUR Y CALLE BELICE	OFICINA PÚBLICA
8. GUADALAJARA	41. GUADALAJARA	798	URBANA	700	699	B1	CALLE ALMENDRA; NÚMERO 1800, FRACCIONAMIENTO LAS TORRES, CÓDIGO POSTAL 44920, GUADALAJARA, JALISCO	1) GUADALAJARA 0057	ESCUELA HÉROES DE LA PATRIA	ENTRE CALLE TUNA Y CALLE ALMENDRA	ESCUELA
8. GUADALAJARA	41. GUADALAJARA	798	URBANA	699	698	C1	CALLE ALMENDRA, NÚMERO 1800, FRACCIONAMIENTO LAS TORRES, CÓDIGO POSTAL 44920, GUADALAJARA, JALISCO	1) GUADALAJARA 0057	ESCUELA HÉROES DE LA PATRIA	ENTRE CALLE TUNA Y CALLE ALMENDRA	ESCUELA



ENTIDAD FEDERATIVA: JALISCO

FECHA: 25 DE MARZO DE 2024


Distrito Federal/Local	Municipio	Sección	Tipo Sección	Padrón Electoral	Listado Nominal	Tipo Casilla	Domicilio	Localidad y Manzana	Ubicación	Referencia	Tipo Domicilio
8. GUADALAJARA	41. GUADALAJARA	793	URBANA	724	722	B1	CALLE BARTOLOMÉ GUTIÉRREZ, NÚMERO 2490, COLONIA ZONA INDUSTRIAL, CÓDIGO POSTAL 44940, GUADALAJARA, JALISCO	1) GUADALAJARA 0020	INSTITUTO PATRIA	ENTRE PRIVADAS LEOPOLDO RUBIO FERNÁNDEZ Y JUAN LÓPEZ HIDALGO	ESCUELA
8. GUADALAJARA	41. GUADALAJARA	793	URBANA	724	722	C1	CALLE BARTOLOMÉ GUTIÉRREZ, NÚMERO 2490, COLONIA ZONA INDUSTRIAL, CÓDIGO POSTAL 44940, GUADALAJARA, JALISCO	1) GUADALAJARA 0020	INSTITUTO PATRIA	ENTRE PRIVADAS LEOPOLDO RUBIO FERNÁNDEZ Y JUAN LÓPEZ HIDALGO	ESCUELA
8. GUADALAJARA	41. GUADALAJARA	794	URBANA	511	508	B1	AVENIDA FRAY ANDRÉS DE URDANETA, SIN NÚMERO, COLONIA COLÓN INDUSTRIAL, CÓDIGO POSTAL 44930, GUADALAJARA, JALISCO	1) GUADALAJARA 0008	PREPARATORIA NÚMERO 5 DE LA UNIVERSIDAD DE GUADALAJARA	ENTRE CALLE VASCO NÚÑEZ DE BALBOA Y CALLE VASCO DE GAMA	ESCUELA
8. GUADALAJARA	41. GUADALAJARA	794	URBANA	510	508	C1	AVENIDA FRAY ANDRÉS DE URDANETA, SIN NÚMERO, COLONIA COLÓN INDUSTRIAL, CÓDIGO POSTAL 44930, GUADALAJARA, JALISCO	1) GUADALAJARA 0008	PREPARATORIA NÚMERO 5 DE LA UNIVERSIDAD DE GUADALAJARA	ENTRE CALLE VASCO NÚÑEZ DE BALBOA Y CALLE VASCO DE GAMA	ESCUELA
8. GUADALAJARA	41. GUADALAJARA	794	URBANA	510	508	C2	AVENIDA FRAY ANDRÉS DE URDANETA, SIN NÚMERO, COLONIA COLÓN INDUSTRIAL, CÓDIGO POSTAL 44930, GUADALAJARA, JALISCO	1) GUADALAJARA 0008	PREPARATORIA NÚMERO 5 DE LA UNIVERSIDAD DE GUADALAJARA	ENTRE CALLE VASCO NÚÑEZ DE BALBOA Y CALLE VASCO DE GAMA	ESCUELA
8. GUADALAJARA	41. GUADALAJARA	795	URBANA	472	469	B1	CALLE SAN SALVADOR, NÚMERO 1744, COLONIA DEL SUR, CÓDIGO POSTAL 44920, GUADALAJARA, JALISCO	1) GUADALAJARA 0006	DOMICILIO PARTICULAR	ENTRE CALLE BOLIVIA Y CALLE PERÚ	PARTICULAR
8. GUADALAJARA	41. GUADALAJARA	795	URBANA	471	469	C1	CALLE PARAGUAY, NÚMERO 2074, COLONIA DEL SUR, CÓDIGO POSTAL 44920, GUADALAJARA, JALISCO	1) GUADALAJARA 0009	DOMICILIO PARTICULAR	ENTRE CALLE GUATEMALA Y CALLE HONDURAS	PARTICULAR

LISTA DE UBICACIÓN DE CASILLAS APROBADA POR EL 08 CONSEJO DISTRITAL

ENTIDAD FEDERATIVA: JALISCO

FECHA: 25 DE MARZO DE 2024


Distrito Federal/Local	Municipio	Sección	Tipo Sección	Padrón Electoral	Listado Nominal	Tipo Casilla	Domicilio	Localidad y Manzana	Ubicación	Referencia	Tipo Domicilio
8. GUADALAJARA	41. GUADALAJARA	799	URBANA	679	677	B1	CALLE REYES CATÓLICOS, NÚMERO 2180, COLONIA JARDINES DE LA CRUZ, CÓDIGO POSTAL 44950, GUADALAJARA, JALISCO	1) GUADALAJARA 0030	SECUNDARIA MIXTA NÚMERO 69, TERESA DE CALCUTA	ENTRE CALLE ISLA BARLOVENTO Y CALLE GUAYANA	ESCUELA
8. GUADALAJARA	41. GUADALAJARA	799	URBANA	678	676	C1	CALLE REYES CATÓLICOS, NÚMERO 2180, COLONIA JARDINES DE LA CRUZ, CÓDIGO POSTAL 44950, GUADALAJARA, JALISCO	1) GUADALAJARA 0030	SECUNDARIA MIXTA NÚMERO 69, TERESA DE CALCUTA	ENTRE CALLE ISLA BARLOVENTO Y CALLE GUAYANA	ESCUELA
8. GUADALAJARA	41. GUADALAJARA	799	URBANA	678	676	C2	CALLE REYES CATÓLICOS, NÚMERO 2180, COLONIA JARDINES DE LA CRUZ, CÓDIGO POSTAL 44950, GUADALAJARA, JALISCO	1) GUADALAJARA 0030	SECUNDARIA MIXTA NÚMERO 69, TERESA DE CALCUTA	ENTRE CALLE ISLA BARLOVENTO Y CALLE GUAYANA	ESCUELA
8. GUADALAJARA	41. GUADALAJARA	800	URBANA	427	426	B1	CALLE NANCE, SIN NÚMERO, FRACCIONAMIENTO LAS TORRES, CÓDIGO POSTAL 44920, GUADALAJARA, JALISCO	1) GUADALAJARA 0012	DESARROLLO INTEGRAL DE LA FAMILIA NÚMERO 10	ENTRE CALLE BELLOTA Y AVENIDA DEL MERCADO	OFICINA PÚBLICA
8. GUADALAJARA	41. GUADALAJARA	800	URBANA	426	426	C1	CALLE NANCE, SIN NÚMERO, FRACCIONAMIENTO LAS TORRES, CÓDIGO POSTAL 44920, GUADALAJARA, JALISCO	1) GUADALAJARA 0012	DESARROLLO INTEGRAL DE LA FAMILIA NÚMERO 10	ENTRE CALLE BELLOTA Y AVENIDA DEL MERCADO	OFICINA PÚBLICA
8. GUADALAJARA	41. GUADALAJARA	801	URBANA	551	550	B1	CALLE PIÑÓN, NÚMERO 2206, FRACCIONAMIENTO LAS TORRES, CÓDIGO POSTAL 44920, GUADALAJARA, JALISCO	1) GUADALAJARA 0002	DOMICILIO PARTICULAR	ENTRE CALLE NÚEZ Y AVENIDA DEL MERCADO	PARTICULAR
8. GUADALAJARA	41. GUADALAJARA	801	URBANA	551	550	C1	CALLE PISTACHE, NÚMERO 1734, FRACCIONAMIENTO LAS TORRES, CÓDIGO POSTAL 44920, GUADALAJARA, JALISCO	1) GUADALAJARA 0026	DOMICILIO PARTICULAR	ENTRE CALLE TUNA Y CALLE PIÑÓN, ANDADOR	PARTICULAR



ENTIDAD FEDERATIVA: JALISCO

FECHA: 25 DE MARZO DE 2024

Distrito Federal/Local	Municipio	Sección	Tipo Sección	Padrón Electoral	Listado Nominal	Tipo Casilla	Domicilio	Localidad y Manzana	Ubicación	Referencia	Tipo Domicilio
8. GUADALAJARA	41. GUADALAJARA	802	URBANA	657	656	B1	CALLE RINCONADA DE LA FLORESTA, NÚMERO 2353, COLONIA RINCONADA DEL BOSQUE, CÓDIGO POSTAL 44550, GUADALAJARA, JALISCO	1) GUADALAJARA 0077	SECUNDARIA MIXTA NÚMERO 38 EMILIANO ZAPATA	ENTRE CALLE BARLOVENTO Y CALLE CHICALOTE	ESCUELA
8. GUADALAJARA	41. GUADALAJARA	802	URBANA	657	655	C1	CALLE RINCONADA DE LA FLORESTA, NÚMERO 2353, COLONIA RINCONADA DEL BOSQUE, CÓDIGO POSTAL 44550, GUADALAJARA, JALISCO	1) GUADALAJARA 0077	SECUNDARIA MIXTA NÚMERO 38 EMILIANO ZAPATA	ENTRE CALLE BARLOVENTO Y CALLE CHICALOTE	ESCUELA
8. GUADALAJARA	41. GUADALAJARA	803	URBANA	703	700	B1	CALLE ESMERALDA, NÚMERO 2486, COLONIA VERDE VALLE, CÓDIGO POSTAL 44550, GUADALAJARA, JALISCO	1) GUADALAJARA 0016	ARCHIVO MUNICIPAL DE GUADALAJARA	ENTRE CALLE TURQUESA Y AVENIDA DIAMANTE	OFICINA PÚBLICA
8. GUADALAJARA	41. GUADALAJARA	803	URBANA	703	700	C1	CALLE ESMERALDA, NÚMERO 2486, COLONIA VERDE VALLE, CÓDIGO POSTAL 44550, GUADALAJARA, JALISCO	1) GUADALAJARA 0016	ARCHIVO MUNICIPAL DE GUADALAJARA	ENTRE CALLE TURQUESA Y AVENIDA DIAMANTE	OFICINA PÚBLICA
8. GUADALAJARA	41. GUADALAJARA	804	URBANA	622	620	B1	CALLE CARACOL, NÚMERO 2560, COLONIA VERDE VALLE, CÓDIGO POSTAL 44540, GUADALAJARA, JALISCO	1) GUADALAJARA 0033	DOMICILIO PARTICULAR	ENTRE CALLE CIRCÓN Y CALLE GRANATE	PARTICULAR
8. GUADALAJARA	41. GUADALAJARA	804	URBANA	622	619	C1	CALLE CARACOL, NÚMERO 2560, COLONIA VERDE VALLE, CÓDIGO POSTAL 44540, GUADALAJARA, JALISCO	1) GUADALAJARA 0033	DOMICILIO PARTICULAR	ENTRE CALLE CIRCÓN Y CALLE GRANATE	PARTICULAR
8. GUADALAJARA	41. GUADALAJARA	805	URBANA	738	735	B1	AVENIDA CRUZ DEL SUR, NÚMERO 3076, COLONIA BOSQUES DE LA VICTORIA, CÓDIGO POSTAL 44550, GUADALAJARA, JALISCO	1) GUADALAJARA 0026	COLEGIO MARGARET MENA	ENTRE CALLE ISLA MUJERES Y AVENIDA LAPIZLÁZULI	ESCUELA



ENTIDAD FEDERATIVA: JALISCO

FECHA: 25 DE MARZO DE 2024

Distrito Federal/Local	Municipio	Sección	Tipo Sección	Padrón Electoral	Listado Nominal	Tipo Casilla	Domicilio	Localidad y Manzana	Ubicación	Referencia	Tipo Domicilio
8. GUADALAJARA	41. GUADALAJARA	805	URBANA	737	734	C1	AVENIDA CRUZ DEL SUR, NÚMERO 3076, COLONIA BOSQUES DE LA VICTORIA, CÓDIGO POSTAL 44550, GUADALAJARA, JALISCO	1) GUADALAJARA 0026	COLEGIO MARGARET MENA	ENTRE CALLE ISLA MUJERES Y AVENIDA LAPIZLÁZULI	ESCUELA
8. GUADALAJARA	41. GUADALAJARA	806	URBANA	672	669	B1	CALLE PENÍNSULA, NÚMERO 2835, COLONIA BOSQUES DE LA VICTORIA, CÓDIGO POSTAL 44550, GUADALAJARA, JALISCO	1) GUADALAJARA 0010	COLEGIO FRANCISCO LARROYO	ENTRE CALLE AGUAMARINA Y CALLE CUARZO	ESCUELA
8. GUADALAJARA	41. GUADALAJARA	806	URBANA	672	669	C1	CALLE PENÍNSULA, NÚMERO 2835, COLONIA BOSQUES DE LA VICTORIA, CÓDIGO POSTAL 44550, GUADALAJARA, JALISCO	1) GUADALAJARA 0010	COLEGIO FRANCISCO LARROYO	ENTRE CALLE AGUAMARINA Y CALLE CUARZO	ESCUELA
8. GUADALAJARA	41. GUADALAJARA	807	URBANA	695	693	B1	CALLE ISLA SUMATRA, NÚMERO 2868, COLONIA BOSQUES DE LA VICTORIA, CÓDIGO POSTAL 44540, GUADALAJARA, JALISCO	1) GUADALAJARA 0013	DOMICILIO PARTICULAR	ENTRE CALLE AGUA MARINA Y CALLE CUARZO	PARTICULAR
8. GUADALAJARA	41. GUADALAJARA	807	URBANA	695	693	C1	CALLE ISLA SUMATRA, NÚMERO 2868, COLONIA BOSQUES DE LA VICTORIA, CÓDIGO POSTAL 44540, GUADALAJARA, JALISCO	1) GUADALAJARA 0013	DOMICILIO PARTICULAR	ENTRE CALLE AGUA MARINA Y CALLE CUARZO	PARTICULAR
8. GUADALAJARA	41. GUADALAJARA	807	URBANA	695	692	C2	CALLE ISLA SUMATRA, NÚMERO 2715, COLONIA BOSQUES DE LA VICTORIA, CÓDIGO POSTAL 44540, GUADALAJARA, JALISCO	1) GUADALAJARA 0005	DOMICILIO PARTICULAR	ENTRE CALLE CUARZO Y AVENIDA FARO	PARTICULAR
8. GUADALAJARA	41. GUADALAJARA	808	URBANA	582	581	B1	CALLE ISLA TOBAGO, NÚMERO 2824, COLONIA JARDINES DE LA CRUZ, CÓDIGO POSTAL 44950, GUADALAJARA, JALISCO	1) GUADALAJARA 0013	SECUNDARIA TÉCNICA MIXTA NÚMERO 14	ENTRE CALLE ISLA ARUBA Y CALLE ISLA BARBADOS	ESCUELA

ENTIDAD FEDERATIVA: JALISCO

FECHA: 25 DE MARZO DE 2024

Distrito Federal/Local	Municipio	Sección	Tipo Sección	Padrón Electoral	Listado Nominal	Tipo Casilla	Domicilio	Localidad y Manzana	Ubicación	Referencia	Tipo Domicilio
8. GUADALAJARA	41. GUADALAJARA	808	URBANA	582	581	C1	CALLE ISLA TOBAGO, NÚMERO 2824, COLONIA JARDINES DE LA CRUZ, CÓDIGO POSTAL 44950, GUADALAJARA, JALISCO	1) GUADALAJARA 0013	SECUNDARIA TÉCNICA MIXTA NÚMERO 14	ENTRE CALLE ISLA ARUBA Y CALLE ISLA BARBADOS	ESCUELA
8. GUADALAJARA	41. GUADALAJARA	808	URBANA	582	581	C2	CALLE ISLA TOBAGO, NÚMERO 2824, COLONIA JARDINES DE LA CRUZ, CÓDIGO POSTAL 44950, GUADALAJARA, JALISCO	1) GUADALAJARA 0013	SECUNDARIA TÉCNICA MIXTA NÚMERO 14	ENTRE CALLE ISLA ARUBA Y CALLE ISLA BARBADOS	ESCUELA
8. GUADALAJARA	41. GUADALAJARA	809	URBANA	552	551	B1	CALLE ISLA TRINIDAD, NÚMERO 2863, COLONIA JARDINES DE LA CRUZ, CÓDIGO POSTAL 44950, GUADALAJARA, JALISCO	1) GUADALAJARA 0007	DOMICILIO PARTICULAR	ENTRE AVENIDA FRANCISCO VÁZQUEZ CORONADO Y CALLE ISLA FILIPINAS	PARTICULAR
8. GUADALAJARA	41. GUADALAJARA	809	URBANA	552	551	C1	CALLE ISLA COZUMEL, NÚMERO 2936, COLONIA JARDINES DE LA CRUZ, CÓDIGO POSTAL 44950, GUADALAJARA, JALISCO	1) GUADALAJARA 0003	DOMICILIO PARTICULAR	ENTRE CALLE ISLA FILIPINAS Y AVENIDA LÓPEZ DE LEGASPI	PARTICULAR
8. GUADALAJARA	41. GUADALAJARA	809	URBANA	552	550	C2	AVENIDA LÓPEZ DE LEGASPI, NÚMERO 2051, COLONIA JARDINES DE LA CRUZ, CÓDIGO POSTAL 44950, GUADALAJARA, JALISCO	1) GUADALAJARA 0015	DOMICILIO PARTICULAR	ENTRE CALLE ISLA COZUMEL Y CALLE ISLA MADEIRA	PARTICULAR
8. GUADALAJARA	41. GUADALAJARA	810	URBANA	592	590	B1	CALLE MIGUEL LÓPEZ DE LEGASPI, NÚMERO 2011, COLONIA JARDINES DE LA CRUZ, CÓDIGO POSTAL 44950, GUADALAJARA, JALISCO	1) GUADALAJARA 0026	DOMICILIO PARTICULAR	AVENIDA ISLA COZUMEL Y CALLE ISLA BERMUDAS	PARTICULAR
8. GUADALAJARA	41. GUADALAJARA	810	URBANA	591	590	C1	CALLE ISLA BERMUDAS, NÚMERO 2964, COLONIA JARDINES DE LA CRUZ, CÓDIGO POSTAL 44950, GUADALAJARA, JALISCO	1) GUADALAJARA 0026	DOMICILIO PARTICULAR	ENTRE AVENIDA LÓPEZ DE LEGASPI Y CALLE ISLA FELIPINAS	PARTICULAR




LISTA DE UBICACIÓN DE CASILLAS APROBADA POR EL 08 CONSEJO DISTRITAL

ENTIDAD FEDERATIVA: JALISCO

FECHA: 25 DE MARZO DE 2024

Distrito Federal/Local	Municipio	Sección	Tipo Sección	Padrón Electoral	Listado Nominal	Tipo Casilla	Domicilio	Localidad y Manzana	Ubicación	Referencia	Tipo Domicilio
8. GUADALAJARA	41. GUADALAJARA	810	URBANA	591	590	C2	CALLE ISLA CARTAGENA, NÚMERO 2808, COLONIA JARDINES DE LA CRUZ, CÓDIGO POSTAL 44950, GUADALAJARA, JALISCO	1) GUADALAJARA 0020	DOMICILIO PARTICULAR	ENTRE CALLE ISLA FILIPINAS Y AVENIDA LÓPEZ DE LEGASPI	PARTICULAR
8. GUADALAJARA	41. GUADALAJARA	811	URBANA	610	609	B1	CALLE ISLA VÍRGENES, NÚMERO 2087, COLONIA JARDINES DE LA CRUZ, CÓDIGO POSTAL 44950, GUADALAJARA, JALISCO	1) GUADALAJARA 0025	DOMICILIO PARTICULAR	ENTRE AVENIDA CRUZ DEL SUR Y CALLE ISLA TRINIDAD	PARTICULAR
8. GUADALAJARA	41. GUADALAJARA	811	URBANA	609	608	C1	CALLE ISLA VÍRGENES, NÚMERO 2087, COLONIA JARDINES DE LA CRUZ, CÓDIGO POSTAL 44950, GUADALAJARA, JALISCO	1) GUADALAJARA 0025	DOMICILIO PARTICULAR	ENTRE AVENIDA CRUZ DEL SUR Y CALLE ISLA TRINIDAD	PARTICULAR
8. GUADALAJARA	41. GUADALAJARA	812	URBANA	572	571	B1	CALLE ISLA CARTAGENA, NÚMERO 2787, COLONIA JARDINES DE LA CRUZ, CÓDIGO POSTAL 44950, GUADALAJARA, JALISCO	1) GUADALAJARA 0006	DOMICILIO PARTICULAR	ENTRE AVENIDA FRAY ANDRÉS DE URDANETA Y AVENIDA FRANCISCO VÁZQUEZ CORONADO	PARTICULAR
8. GUADALAJARA	41. GUADALAJARA	812	URBANA	571	570	C1	CALLE ISLA CURAZAO, NÚMERO 2730, COLONIA JARDINES DE LA CRUZ, CÓDIGO POSTAL 44950, GUADALAJARA, JALISCO	1) GUADALAJARA 0014	DOMICILIO PARTICULAR	ENTRE AVENIDA FRANCISCO VÁZQUEZ CORONADO Y AVENIDA FRAY ANDRÉS DE URDANETA	PARTICULAR
8. GUADALAJARA	41. GUADALAJARA	813	URBANA	552	549	B1	CALLE ISLA CURAZAO, NÚMERO 2721, FRACCIONAMIENTO COLÓN, CÓDIGO POSTAL 44920, GUADALAJARA, JALISCO	1) GUADALAJARA 0011	COLEGIO DOMINGO DE ALZOLA	ENTRE CALLE REYES CATÓLICOS Y AVENIDA FRAY ANDRÉS DE URDANETA	ESCUELA



ENTIDAD FEDERATIVA: JALISCO


FECHA: 25 DE MARZO DE 2024

Distrito Federal/Local	Municipio	Sección	Tipo Sección	Padrón Electoral	Listado Nominal	Tipo Casilla	Domicilio	Localidad y Manzana	Ubicación	Referencia	Tipo Domicilio
8. GUADALAJARA	41. GUADALAJARA	813	URBANA	551	549	C1	CALLE ISLA CURAZAO, NÚMERO 2721, FRACCIONAMIENTO COLÓN, CÓDIGO POSTAL 44920, GUADALAJARA, JALISCO	1) GUADALAJARA 0011	COLEGIO DOMINGO DE ALZOLA	ENTRE CALLE REYES CATÓLICOS Y AVENIDA FRAY ANDRÉS DE URDANETA	ESCUELA
8. GUADALAJARA	41. GUADALAJARA	813	URBANA	551	548	C2	CALLE ISLA ESPAÑOLA, NÚMERO 2603, COLONIA JARDINES DE LA CRUZ, CÓDIGO POSTAL 44950, GUADALAJARA, JALISCO	1) GUADALAJARA 0003	DOMICILIO PARTICULAR	ENTRE AVENIDA FRAY ANDRES DE URDANETA Y CALLE REYES CATÓLICOS	PARTICULAR
8. GUADALAJARA	41. GUADALAJARA	814	URBANA	559	557	B1	CALLE ISLA CURAZAO, NÚMERO 2505, FRACCIONAMIENTO COLÓN, CÓDIGO POSTAL 44950, GUADALAJARA, JALISCO	1) GUADALAJARA 0005	DOMICILIO PARTICULAR	ENTRE CALLE ISLA PALOS Y CALLE REYES CATÓLICOS	PARTICULAR
8. GUADALAJARA	41. GUADALAJARA	814	URBANA	558	557	C1	CALLE ISLA CURAZAO, NÚMERO 2505, FRACCIONAMIENTO COLÓN, CÓDIGO POSTAL 44950, GUADALAJARA, JALISCO	1) GUADALAJARA 0005	DOMICILIO PARTICULAR	ENTRE CALLE ISLA PALOS Y CALLE REYES CATÓLICOS	PARTICULAR
8. GUADALAJARA	41. GUADALAJARA	815	URBANA	466	463	B1	CALLE ISLA ESPAÑOLA, NÚMERO 2401, FRACCIONAMIENTO COLÓN, CÓDIGO POSTAL 44950, GUADALAJARA, JALISCO	1) GUADALAJARA 0015	DOMICILIO PARTICULAR	ENTRE CALLE ISLA CARABELAS Y CALLE ISLA PALOS	PARTICULAR
8. GUADALAJARA	41. GUADALAJARA	815	URBANA	466	463	C1	CALLE ISLA BERMUDAS, NÚMERO 2439, COLONIA FRACCIONAMIENTO COLÓN, CÓDIGO POSTAL 44920, GUADALAJARA, JALISCO	1) GUADALAJARA 0015	DOMICILIO PARTICULAR	ENTRE CALLE ISLA CARABELAS Y CALLE ISLA PALOS	PARTICULAR

ENTIDAD FEDERATIVA: JALISCO

FECHA: 25 DE MARZO DE 2024


Distrito Federal/Local	Municipio	Sección	Tipo Sección	Padrón Electoral	Listado Nominal	Tipo Casilla	Domicilio	Localidad y Manzana	Ubicación	Referencia	Tipo Domicilio
8. GUADALAJARA	41. GUADALAJARA	816	URBANA	702	699	B1	CALLE CARABELAS, NÚMERO 1702, FRACCIONAMIENTO COLÓN, CÓDIGO POSTAL 44920, GUADALAJARA, JALISCO	1) GUADALAJARA 0007	ESCUELA PRIMARIA URBANA 149 ALFRED NOBEL TURNO MATUTINO Y 150 TURNO VESPERTINO	ENTRE CALLE REPÚBLICA DE CUBA Y CALLE ISLA INDIAS	ESCUELA
8. GUADALAJARA	41. GUADALAJARA	816	URBANA	701	698	C1	CALLE CARABELAS, NÚMERO 1702, FRACCIONAMIENTO COLÓN, CÓDIGO POSTAL 44920, GUADALAJARA, JALISCO	1) GUADALAJARA 0007	ESCUELA PRIMARIA URBANA 149 ALFRED NOBEL TURNO MATUTINO Y 150 TURNO VESPERTINO	ENTRE CALLE REPÚBLICA DE CUBA Y CALLE ISLA INDIAS	ESCUELA
8. GUADALAJARA	41. GUADALAJARA	817	URBANA	494	492	B1	CALLE BOLIVIA, NÚMERO 2365, FRACCIONAMIENTO COLÓN, CÓDIGO POSTAL 44920, GUADALAJARA, JALISCO	1) GUADALAJARA 0028	DOMICILIO PARTICULAR	ENTRE CALLE CARABELAS Y CALLE RÁBIDA	PARTICULAR
8. GUADALAJARA	41. GUADALAJARA	817	URBANA	493	491	C1	CALLE BARLOVENTO, NÚMERO 1529, FRACCIONAMIENTO COLÓN, CÓDIGO POSTAL 44920, GUADALAJARA, JALISCO	1) GUADALAJARA 0031	DOMICILIO PARTICULAR	ENTRE CALLE PARAGUAY Y CALLE URUGUAY	PARTICULAR
8. GUADALAJARA	41. GUADALAJARA	818	URBANA	426	423	B1	CALLE PERÚ, NÚMERO 2215, COLONIA DEL SUR, CÓDIGO POSTAL 44920, GUADALAJARA, JALISCO	1) GUADALAJARA 0016	DOMICILIO PARTICULAR	ENTRE CALLE PANAMÁ Y CALLE BARLOVENTO	PARTICULAR
8. GUADALAJARA	41. GUADALAJARA	818	URBANA	425	423	C1	CALLE BARLOVENTO, NÚMERO 1640, COLONIA DEL SUR, CÓDIGO POSTAL 44920, GUADALAJARA, JALISCO	1) GUADALAJARA 0023	DOMICILIO PARTICULAR	ENTRE CALLE ECUADOR Y CALLE BRASIL	PARTICULAR

ENTIDAD FEDERATIVA: JALISCO

FECHA: 25 DE MARZO DE 2024

Distrito Federal/Local	Municipio	Sección	Tipo Sección	Padrón Electoral	Listado Nominal	Tipo Casilla	Domicilio	Localidad y Manzana	Ubicación	Referencia	Tipo Domicilio
8. GUADALAJARA	41. GUADALAJARA	819	URBANA	514	512	B1	CALLE ISLA PALOS, NÚMERO 1716, FRACCIONAMIENTO COLÓN, CÓDIGO POSTAL 44920, GUADALAJARA, JALISCO	1) GUADALAJARA 0022	DOMICILIO PARTICULAR	ENTRE CALLE ISLA BERMUDAS Y CALLE ISLA MARTINICA	PARTICULAR
8. GUADALAJARA	41. GUADALAJARA	819	URBANA	513	512	C1	CALLE PERÚ, NÚMERO 2416, COLONIA FRACCIONAMIENTO COLÓN, CÓDIGO POSTAL 44920, GUADALAJARA, JALISCO	1) GUADALAJARA 0022	DOMICILIO PARTICULAR	ENTRE CALLE CARABELAS Y CALLE ISLA PALOS	PARTICULAR
8. GUADALAJARA	41. GUADALAJARA	820	URBANA	418	416	B1	CALLE PARAGUAY, NÚMERO 2643, COLONIA JARDINES DE LA CRUZ, CÓDIGO POSTAL 44950, GUADALAJARA, JALISCO	1) GUADALAJARA 0034	DOMICILIO PARTICULAR	ENTRE AVENIDA FRAY ANDRÉS DE URDANETA Y AVENIDA FRAY ANTONIO DE MARCHENA	PARTICULAR
8. GUADALAJARA	41. GUADALAJARA	820	URBANA	417	416	C1	CALLE BOLIVIA NÚMERO 2546, COLONIA JARDINES DE LA CRUZ, CÓDIGO POSTAL 44950, GUADALAJARA, JALISCO	1) GUADALAJARA 0016	DOMICILIO PARTICULAR	ENTRE CALLE REYES CATOLICOS Y AVENIDA FRAY ANDRÉS DE URDANETA	PARTICULAR
8. GUADALAJARA	41. GUADALAJARA	821	URBANA	536	534	B1	CALLE FRANCISCO VÁZQUEZ CORONADO, NÚMERO 1849, COLONIA JARDINES DE LA CRUZ, CÓDIGO POSTAL 44950, GUADALAJARA, JALISCO	1) GUADALAJARA 0045	DOMICILIO PARTICULAR	ENTRE CALLE BOLIVIA Y CALLE URUGUAY	PARTICULAR
8. GUADALAJARA	41. GUADALAJARA	821	URBANA	536	534	C1	CALLE FRANCISCO VÁZQUEZ CORONADO, NÚMERO 1849, COLONIA JARDINES DE LA CRUZ, CÓDIGO POSTAL 44950, GUADALAJARA, JALISCO	1) GUADALAJARA 0045	DOMICILIO PARTICULAR	ENTRE CALLE BOLIVIA Y CALLE URUGUAY	PARTICULAR
8. GUADALAJARA	41. GUADALAJARA	821	URBANA	536	534	C2	CALLE BOLIVIA, NÚMERO 2786, COLONIA JARDINES DE LA CRUZ, CÓDIGO POSTAL 44950, GUADALAJARA, JALISCO	1) GUADALAJARA 0048	DOMICILIO PARTICULAR	ENTRE AVENIDA VÁZQUEZ CORONADO Y CALLE FRAY ANTONIO DE MARCHENA	PARTICULAR



ENTIDAD FEDERATIVA: JALISCO

FECHA: 25 DE MARZO DE 2024

Distrito Federal/Local	Municipio	Sección	Tipo Sección	Padrón Electoral	Listado Nominal	Tipo Casilla	Domicilio	Localidad y Manzana	Ubicación	Referencia	Tipo Domicilio
8. GUADALAJARA	41. GUADALAJARA	822	URBANA	550	546	B1	CALLE ENRIQUE EL NAVEGANTE, NÚMERO 2765, FRACCIONAMIENTO COLÓN INDUSTRIAL, CÓDIGO POSTAL 44930, GUADALAJARA, JALISCO	1) GUADALAJARA 0033	DOMICILIO PARTICULAR	ENTRE AVENIDA FRANCISCO VÁZQUEZ CORONADO Y AVENIDA LÓPEZ DE LEGASPI	PARTICULAR
8. GUADALAJARA	41. GUADALAJARA	822	URBANA	550	545	C1	CALLE FERNANDO DE MAGALLANES, NÚMERO 2816, FRACCIONAMIENTO COLÓN INDUSTRIAL, CÓDIGO POSTAL 44930, GUADALAJARA, JALISCO	1) GUADALAJARA 0057	DOMICILIO PARTICULAR	ENTRE CALLE VELAZQUEZ CORONADO Y CALLE MIGUEL LÓPEZ DE LEGASPI	PARTICULAR
8. GUADALAJARA	41. GUADALAJARA	823	URBANA	412	410	B1	CALLE VASCO NÚÑEZ DE BALBOA, NÚMERO 2672, FRACCIONAMIENTO COLÓN INDUSTRIAL, CÓDIGO POSTAL 44930, GUADALAJARA, JALISCO	1) GUADALAJARA 0005	ESCUELA URBANA 166 CRISTÓBAL COLÓN TURNO MATUTINO Y 141 TURNO VESPERTINO	ENTRE AVENIDA FRAY ANDRÉS DE URDANETA Y CALLE FRAY ANTONIO DE MARCHENA	ESCUELA
8. GUADALAJARA	41. GUADALAJARA	823	URBANA	412	409	C1	CALLE VASCO NÚÑEZ DE BALBOA, NÚMERO 2672, FRACCIONAMIENTO COLÓN INDUSTRIAL, CÓDIGO POSTAL 44930, GUADALAJARA, JALISCO	1) GUADALAJARA 0005	ESCUELA URBANA 166 CRISTÓBAL COLÓN TURNO MATUTINO Y 141 TURNO VESPERTINO	ENTRE AVENIDA FRAY ANDRÉS DE URDANETA Y CALLE FRAY ANTONIO DE MARCHENA	ESCUELA
8. GUADALAJARA	41. GUADALAJARA	824	URBANA	690	687	B1	CALLE VASCO NÚÑEZ DE BALBOA, NÚMERO 2269, FRACCIONAMIENTO COLÓN INDUSTRIAL, CÓDIGO POSTAL 44930, GUADALAJARA, JALISCO	1) GUADALAJARA 0015	ESCUELA URBANA 805 RAMÓN G. BONFIL VIVEROS TURNO MATUTINO Y 806 TURNO VESPERTINO	ENTRE CALLE FRAY ANTONIO DE MARCHENA Y AVENIDA FRANCISCO VÁZQUEZ CORONADO	ESCUELA
8. GUADALAJARA	41. GUADALAJARA	824	URBANA	690	687	C1	CALLE VASCO NÚÑEZ DE BALBOA, NÚMERO 2269, FRACCIONAMIENTO COLÓN INDUSTRIAL, CÓDIGO POSTAL 44930, GUADALAJARA, JALISCO	1) GUADALAJARA 0015	ESCUELA URBANA 805 RAMÓN G. BONFIL VIVEROS TURNO MATUTINO Y 806 TURNO VESPERTINO	ENTRE CALLE FRAY ANTONIO DE MARCHENA Y AVENIDA FRANCISCO VÁZQUEZ CORONADO	ESCUELA

[Handwritten signatures and marks on the right margin]

[Handwritten signatures and marks at the bottom of the page]

LISTA DE UBICACIÓN DE CASILLAS APROBADA POR EL 08 CONSEJO DISTRITAL

ENTIDAD FEDERATIVA: JALISCO

FECHA: 25 DE MARZO DE 2024

Distrito Federal/Local	Municipio	Sección	Tipo Sección	Padrón Electoral	Listado Nominal	Tipo Casilla	Domicilio	Localidad y Manzana	Ubicación	Referencia	Tipo Domicilio
8. GUADALAJARA	41. GUADALAJARA	825	URBANA	712	712	B1	CALLE FAJA DE ORO, NÚMERO 1349, COLONIA FRACCIONAMIENTO 18 DE MARZO, CÓDIGO POSTAL 44960, GUADALAJARA, JALISCO	1) GUADALAJARA 0042	DOMICILIO PARTICULAR	ENTRE CALLE BARTOLOMÉ DÍAZ Y CALLE NATIVIDAD MACÍAS	PARTICULAR
8. GUADALAJARA	41. GUADALAJARA	825	URBANA	712	711	C1	CALLE FAJA DE ORO, NÚMERO 1349, COLONIA FRACCIONAMIENTO 18 DE MARZO, CÓDIGO POSTAL 44960, GUADALAJARA, JALISCO	1) GUADALAJARA 0042	DOMICILIO PARTICULAR	ENTRE CALLE BARTOLOMÉ DÍAZ Y CALLE NATIVIDAD MACÍAS	PARTICULAR
8. GUADALAJARA	41. GUADALAJARA	826	URBANA	526	523	B1	CALLE FAJA DE ORO, NÚMERO 1440, COLONIA LOMAS DE POLANCO, CÓDIGO POSTAL 44960, GUADALAJARA, JALISCO	1) GUADALAJARA 0005	DOMICILIO PARTICULAR	ENTRE CALLE JIMENEZ DE QUEZADA Y CALLE HERNE	PARTICULAR
8. GUADALAJARA	41. GUADALAJARA	826	URBANA	525	523	C1	JOAQUÍN MARTÍNEZ CHAVARRÍA, NÚMERO 1836, COLONIA LOMAS DE POLANCO, CÓDIGO POSTAL 44960, GUADALAJARA, JALISCO	1) GUADALAJARA 0046	DOMICILIO PARTICULAR	ENTRE PRIVADA CARTERO Y PRIVADA CARTA DE ORO	PARTICULAR
8. GUADALAJARA	41. GUADALAJARA	826	URBANA	525	523	C2	CALLE JOAQUÍN MARTÍNEZ CHAVARRÍA, NÚMERO 1852, COLONIA LOMAS DE POLANCO, CÓDIGO POSTAL 44960, GUADALAJARA, JALISCO	1) GUADALAJARA 0046	DOMICILIO PARTICULAR	ENTRE PRIVADA CARTERO Y CALLE CARTA DE ORO	PARTICULAR
8. GUADALAJARA	41. GUADALAJARA	827	URBANA	596	593	B1	CALLE POTRERO DEL LLANO, NÚMERO 1534, FRACCIONAMIENTO 18 DE MARZO, CÓDIGO POSTAL 44960, GUADALAJARA, JALISCO	1) GUADALAJARA 0012	JARDÍN DE NIÑOS TLATOA TURNOS MATUTINO Y VESPERTINO	ENTRE CALLE JUAN PONCE DE LEÓN Y CALLE FRANCISCO DE ORELLANA	ESCUELA
8. GUADALAJARA	41. GUADALAJARA	827	URBANA	596	593	C1	CALLE POTRERO DEL LLANO, NÚMERO 1534, FRACCIONAMIENTO 18 DE MARZO, CÓDIGO POSTAL 44960, GUADALAJARA, JALISCO	1) GUADALAJARA 0012	JARDÍN DE NIÑOS TLATOA TURNOS MATUTINO Y VESPERTINO	ENTRE CALLE JUAN PONCE DE LEÓN Y CALLE FRANCISCO DE ORELLANA	ESCUELA

LISTA DE UBICACIÓN DE CASILLAS APROBADA POR EL 08 CONSEJO DISTRITAL

ENTIDAD FEDERATIVA: JALISCO

FECHA: 25 DE MARZO DE 2024

Distrito Federal/Local	Municipio	Sección	Tipo Sección	Padrón Electoral	Listado Nominal	Tipo Casilla	Domicilio	Localidad y Manzana	Ubicación	Referencia	Tipo Domicilio
8. GUADALAJARA	41. GUADALAJARA	827	URBANA	596	593	C2	CALLE POTRERO DEL LLANO, NÚMERO 1534, FRACCIONAMIENTO 18 DE MARZO, CÓDIGO POSTAL 44960, GUADALAJARA, JALISCO	1) GUADALAJARA 0012	JARDÍN DE NIÑOS TLATOA TURNOS MATUTINO Y VESPERTINO	ENTRE CALLE JUAN PONCE DE LEÓN Y CALLE FRANCISCO DE ORELLANA	ESCUELA
8. GUADALAJARA	41. GUADALAJARA	828	URBANA	662	659	B1	CALLE DOS BOCAS, NÚMERO 1694, FRACCIONAMIENTO 18 DE MARZO, CÓDIGO POSTAL 44960, GUADALAJARA, JALISCO	1) GUADALAJARA 0005	ESCUELA PRIMARIA URBANA 759 AGUSTÍN YÁÑEZ DELGADILLO TURNO MATUTINO Y 767 TURNO VESPERTINO	ENTRE CALLE VASCO DE GAMA Y CALLE JACOBO BRUCE	ESCUELA
8. GUADALAJARA	41. GUADALAJARA	828	URBANA	661	658	C1	CALLE DOS BOCAS, NÚMERO 1694, FRACCIONAMIENTO 18 DE MARZO, CÓDIGO POSTAL 44960, GUADALAJARA, JALISCO	1) GUADALAJARA 0005	ESCUELA PRIMARIA URBANA 759 AGUSTÍN YÁÑEZ DELGADILLO TURNO MATUTINO Y 767 TURNO VESPERTINO	ENTRE CALLE VASCO DE GAMA Y CALLE JACOBO BRUCE	ESCUELA
8. GUADALAJARA	41. GUADALAJARA	828	URBANA	661	658	C2	CALLE DOS BOCAS, NÚMERO 1694, FRACCIONAMIENTO 18 DE MARZO, CÓDIGO POSTAL 44960, GUADALAJARA, JALISCO	1) GUADALAJARA 0005	ESCUELA PRIMARIA URBANA 759 AGUSTÍN YÁÑEZ DELGADILLO TURNO MATUTINO Y 767 TURNO VESPERTINO	ENTRE CALLE VASCO DE GAMA Y CALLE JACOBO BRUCE	ESCUELA
8. GUADALAJARA	41. GUADALAJARA	829	URBANA	640	639	B1	CALLE JAQUES CARTIER, NÚMERO 2992, FRACCIONAMIENTO 18 DE MARZO, CÓDIGO POSTAL 44970, GUADALAJARA, JALISCO	1) GUADALAJARA 0052	ESCUELA SECUNDARIA TÉCNICA NÚMERO 148	ENTRE CALLE PAPANTLA Y CALLE FAJA DE ORO	ESCUELA
8. GUADALAJARA	41. GUADALAJARA	829	URBANA	640	638	C1	CALLE JAQUES CARTIER, NÚMERO 2992, FRACCIONAMIENTO 18 DE MARZO, CÓDIGO POSTAL 44970, GUADALAJARA, JALISCO	1) GUADALAJARA 0052	ESCUELA SECUNDARIA TÉCNICA NÚMERO 148	ENTRE CALLE PAPANTLA Y CALLE FAJA DE ORO	ESCUELA

LISTA DE UBICACIÓN DE CASILLAS APROBADA POR EL 08 CONSEJO DISTRITAL

ENTIDAD FEDERATIVA: JALISCO

FECHA: 25 DE MARZO DE 2024

Distrito Federal/Local	Municipio	Sección	Tipo Sección	Padrón Electoral	Listado Nominal	Tipo Casilla	Domicilio	Localidad y Manzana	Ubicación	Referencia	Tipo Domicilio
8. GUADALAJARA	41. GUADALAJARA	829	URBANA	640	638	C2	CALLE JAQUES CARTIER, NÚMERO 2992, FRACCIONAMIENTO 18 DE MARZO, CÓDIGO POSTAL 44970, GUADALAJARA, JALISCO	1) GUADALAJARA 0052	ESCUELA SECUNDARIA TÉCNICA NÚMERO 148	ENTRE CALLE PAPANTLA Y CALLE FAJA DE ORO	ESCUELA
8. GUADALAJARA	41. GUADALAJARA	830	URBANA	607	606	B1	ISLA INDIAS, NÚMERO 3113, COLONIA JARDINES DE LA CRUZ, CÓDIGO POSTAL 44950, GUADALAJARA, JALISCO	1) GUADALAJARA 0030	DOMICILIO PARTICULAR	ENTRE AVENIDA ROSARIO CASTELLANOS Y CALLE ISLA IBIZA	PARTICULAR
8. GUADALAJARA	41. GUADALAJARA	830	URBANA	607	605	C1	CALLE ISLA BERMUDAS, NÚMERO 3038, JARDINES DE LA CRUZ, CÓDIGO POSTAL 44950, GUADALAJARA, JALISCO	1) GUADALAJARA 0009	DOMICILIO PARTICULAR	ENTRE CALLE ROSARIO CASTELLANOS Y CALLE ISLA PALMA	PARTICULAR
8. GUADALAJARA	41. GUADALAJARA	830	URBANA	607	605	C2	CALLE ISLA ANDROS, NÚMERO 3137, COLONIA JARDINES DE LA CRUZ, CÓDIGO POSTAL 44950, GUADALAJARA, JALISCO	1) GUADALAJARA 0009	DOMICILIO PARTICULAR	ENTRE AVENIDA ROSARIO CASTELLANOS Y CALLE ISLA PALMA	PARTICULAR
8. GUADALAJARA	41. GUADALAJARA	831	URBANA	578	576	B1	ISLA COZUMEL, NÚMERO 3217, COLONIA JARDINES DEL SUR, CÓDIGO POSTAL 44950, GUADALAJARA, JALISCO	1) GUADALAJARA 0022	DOMICILIO PARTICULAR	ENTRE CALLE ISLA SALINAS Y CALLE ISLA PALMIRA	PARTICULAR
8. GUADALAJARA	41. GUADALAJARA	831	URBANA	577	576	C1	ISLA COZUMEL, NÚMERO 3217, COLONIA JARDINES DEL SUR, CÓDIGO POSTAL 44950, GUADALAJARA, JALISCO	1) GUADALAJARA 0022	DOMICILIO PARTICULAR	ENTRE CALLE ISLA SALINAS Y CALLE ISLA PALMIRA	PARTICULAR
8. GUADALAJARA	41. GUADALAJARA	831	URBANA	577	575	C2	CALLE ISLA DEL COCO, NÚMERO 1995, COLONIA JARDINES DEL SUR, CÓDIGO POSTAL 44950, GUADALAJARA, JALISCO	1) GUADALAJARA 0042	DOMICILIO PARTICULAR	ENTRE CALLE ISLA COZUMEL Y ISLA LESNOS	PARTICULAR

LISTA DE UBICACIÓN DE CASILLAS APROBADA POR EL 08 CONSEJO DISTRITAL

ENTIDAD FEDERATIVA: JALISCO

FECHA: 25 DE MARZO DE 2024

Distrito Federal/Local	Municipio	Sección	Tipo Sección	Padrón Electoral	Listado Nominal	Tipo Casilla	Domicilio	Localidad y Manzana	Ubicación	Referencia	Tipo Domicilio
8. GUADALAJARA	41. GUADALAJARA	832	URBANA	648	645	B1	CALLE ISLA ANTIGUA, NÚMERO 2985, COLONIA JARDINES DE LA CRUZ, CÓDIGO POSTAL 44950, GUADALAJARA, JALISCO	1) GUADALAJARA 0017	ESCUELA PREPARATORIA JOSÉ MARÍA MORELOS Y PAVÓN	ENTRE CALLE ISLA FILIPINAS Y AVENIDA LÓPEZ DE LEGASPI	ESCUELA
8. GUADALAJARA	41. GUADALAJARA	832	URBANA	648	645	C1	CALLE ISLA ANTIGUA, NÚMERO 2985, COLONIA JARDINES DE LA CRUZ, CÓDIGO POSTAL 44950, GUADALAJARA, JALISCO	1) GUADALAJARA 0017	ESCUELA PREPARATORIA JOSÉ MARÍA MORELOS Y PAVÓN	ENTRE CALLE ISLA FILIPINAS Y AVENIDA LÓPEZ DE LEGASPI	ESCUELA
8. GUADALAJARA	41. GUADALAJARA	832	URBANA	647	644	C2	CALLE ISLA ANTIGUA, NÚMERO 2985, COLONIA JARDINES DE LA CRUZ, CÓDIGO POSTAL 44950, GUADALAJARA, JALISCO	1) GUADALAJARA 0017	ESCUELA PREPARATORIA JOSÉ MARÍA MORELOS Y PAVÓN	ENTRE CALLE ISLA FILIPINAS Y AVENIDA LÓPEZ DE LEGASPI	ESCUELA
8. GUADALAJARA	41. GUADALAJARA	833	URBANA	547	545	B1	CALLE ISLA HIERRO, NÚMERO 3090, COLONIA RESIDENCIAL DE LA CRUZ, CÓDIGO POSTAL 44950, GUADALAJARA, JALISCO	1) GUADALAJARA 0007	ESCUELA PRIMARIA URBANA 833 RAMÓN GARCÍA RUÍZ TURNO MATUTINO Y 834 TURNO VESPERTINO	ENTRE CALLE ISLA LA PALMA Y CALLE ISLA FUERTE VENTURA	ESCUELA
8. GUADALAJARA	41. GUADALAJARA	833	URBANA	546	544	C1	CALLE ISLA HIERRO, NÚMERO 3090, COLONIA RESIDENCIAL DE LA CRUZ, CÓDIGO POSTAL 44950, GUADALAJARA, JALISCO	1) GUADALAJARA 0007	ESCUELA PRIMARIA URBANA 833 RAMÓN GARCÍA RUÍZ TURNO MATUTINO Y 834 TURNO VESPERTINO	ENTRE CALLE ISLA LA PALMA Y CALLE ISLA FUERTE VENTURA	ESCUELA
8. GUADALAJARA	41. GUADALAJARA	833	URBANA	546	544	C2	CALLE ISLA HIERRO, NÚMERO 3090, COLONIA RESIDENCIAL DE LA CRUZ, CÓDIGO POSTAL 44950, GUADALAJARA, JALISCO	1) GUADALAJARA 0007	ESCUELA PRIMARIA URBANA 833 RAMÓN GARCÍA RUÍZ TURNO MATUTINO Y 834 TURNO VESPERTINO	ENTRE CALLE ISLA LA PALMA Y CALLE ISLA FUERTE VENTURA	ESCUELA

ENTIDAD FEDERATIVA: JALISCO

FECHA: 25 DE MARZO DE 2024

Distrito Federal/Local	Municipio	Sección	Tipo Sección	Padrón Electoral	Listado Nominal	Tipo Casilla	Domicilio	Localidad y Manzana	Ubicación	Referencia	Tipo Domicilio
8. GUADALAJARA	41. GUADALAJARA	834	URBANA	531	529	B1	CALLE QUEBRADA, NÚMERO 2710, COLONIA SANTA EDUWIGES, CÓDIGO POSTAL 44580, GUADALAJARA, JALISCO	1) GUADALAJARA 0007	ESCUELA PRIMARIA URBANA 710 RICARDO FLORES MAGÓN TURNO MATUTINO Y 750 TURNO VESPERTINO	ENTRE AVENIDA LAPIZLÁZULI Y CALLE BAHÍA	ESCUELA
8. GUADALAJARA	41. GUADALAJARA	834	URBANA	531	529	C1	CALLE QUEBRADA, NÚMERO 2710, COLONIA SANTA EDUWIGES, CÓDIGO POSTAL 44580, GUADALAJARA, JALISCO	1) GUADALAJARA 0007	ESCUELA PRIMARIA URBANA 710 RICARDO FLORES MAGÓN TURNO MATUTINO Y 750 TURNO VESPERTINO	ENTRE AVENIDA LAPIZLÁZULI Y CALLE BAHÍA	ESCUELA
8. GUADALAJARA	41. GUADALAJARA	834	URBANA	530	529	C2	CALLE QUEBRADA, NÚMERO 2710, COLONIA SANTA EDUWIGES, CÓDIGO POSTAL 44580, GUADALAJARA, JALISCO	1) GUADALAJARA 0007	ESCUELA PRIMARIA URBANA 710 RICARDO FLORES MAGÓN TURNO MATUTINO Y 750 TURNO VESPERTINO	ENTRE AVENIDA LAPIZLÁZULI Y CALLE BAHÍA	ESCUELA
8. GUADALAJARA	41. GUADALAJARA	835	URBANA	584	582	B1	CALLE ISLA TASMANIA, NÚMERO 2413, COLONIA JARDINES DE LA CRUZ, CÓDIGO POSTAL 44950, GUADALAJARA, JALISCO	1) GUADALAJARA 0030	DOMICILIO PARTICULAR	ENTRE CALLE ISLA HORCADAS E ISLA GOMERA	PARTICULAR
8. GUADALAJARA	41. GUADALAJARA	835	URBANA	583	581	C1	CALLE ISLA PALMIRA, NÚMERO 2448, COLONIA JARDINES DEL SUR, CÓDIGO POSTAL 44950, GUADALAJARA, JALISCO	1) GUADALAJARA 0004	DOMICILIO PARTICULAR	ENTRE CALLE ISLA GOMERA Y CALLE ISLA ORCADAS	PARTICULAR
8. GUADALAJARA	41. GUADALAJARA	835	URBANA	583	581	C2	CALLE ISLA PALMIRA, NÚMERO 2448, COLONIA JARDINES DEL SUR, CÓDIGO POSTAL 44950, GUADALAJARA, JALISCO	1) GUADALAJARA 0004	DOMICILIO PARTICULAR	ENTRE CALLE ISLA GOMERA Y CALLE ISLA ORCADAS	PARTICULAR

LISTA DE UBICACIÓN DE CASILLAS APROBADA POR EL 08 CONSEJO DISTRITAL

ENTIDAD FEDERATIVA: JALISCO

FECHA: 25 DE MARZO DE 2024

Distrito Federal/Local	Municipio	Sección	Tipo Sección	Padrón Electoral	Listado Nominal	Tipo Casilla	Domicilio	Localidad y Manzana	Ubicación	Referencia	Tipo Domicilio
8. GUADALAJARA	41. GUADALAJARA	836	URBANA	622	621	B1	CALLE ISLA LA PALMA, NÚMERO 2305, COLONIA JARDINES DE LA CRUZ, CÓDIGO POSTAL 44950, GUADALAJARA, JALISCO	1) GUADALAJARA 0012	SECUNDARIA MIXTA NÚMERO 10	ENTRE CALLE ISLA BARÚ Y CALLE ISLA MADAGASCAR	ESCUELA
8. GUADALAJARA	41. GUADALAJARA	836	URBANA	621	620	C1	CALLE ISLA LA PALMA, NÚMERO 2305, COLONIA JARDINES DE LA CRUZ, CÓDIGO POSTAL 44950, GUADALAJARA, JALISCO	1) GUADALAJARA 0012	SECUNDARIA MIXTA NÚMERO 10	ENTRE CALLE ISLA BARÚ Y CALLE ISLA MADAGASCAR	ESCUELA
8. GUADALAJARA	41. GUADALAJARA	837	URBANA	740	738	B1	CALLE ISLA ANTIGUA, NÚMERO 3323, COLONIA JARDINES DE SAN JOSÉ, CÓDIGO POSTAL 44950, GUADALAJARA, JALISCO	1) GUADALAJARA 0038	ESCUELA JOHANN HEINRICH PEZTALOZZI	ENTRE CALLE CICLADES Y CALLE ISLA CANCÚN	ESCUELA
8. GUADALAJARA	41. GUADALAJARA	837	URBANA	740	737	C1	CALLE ISLA ANTIGUA, NÚMERO 3323, COLONIA JARDINES DE SAN JOSÉ, CÓDIGO POSTAL 44950, GUADALAJARA, JALISCO	1) GUADALAJARA 0038	ESCUELA JOHANN HEINRICH PEZTALOZZI	ENTRE CALLE CICLADES Y CALLE ISLA CANCÚN	ESCUELA
8. GUADALAJARA	41. GUADALAJARA	838	URBANA	590	586	B1	CALLE ISLA BRETÓN, NÚMERO 3341, COLONIA JARDINES DE SAN JOSÉ, CÓDIGO POSTAL 44950, GUADALAJARA, JALISCO	1) GUADALAJARA 0027	ESCUELA PRIMARIA URBANA 851 RAFAEL RAMÍREZ TURNO MATUTINO Y 860 PRISCILIANO SÁNCHEZ TURNO VESPERTINO	ENTRE CALLE ISLA DE MALTA Y CALLE ISLA CANCÚN	ESCUELA
8. GUADALAJARA	41. GUADALAJARA	838	URBANA	590	586	C1	CALLE ISLA BRETÓN, NÚMERO 3341, COLONIA JARDINES DE SAN JOSÉ, CÓDIGO POSTAL 44950, GUADALAJARA, JALISCO	1) GUADALAJARA 0027	ESCUELA PRIMARIA URBANA 851 RAFAEL RAMÍREZ TURNO MATUTINO Y 860 PRISCILIANO SÁNCHEZ TURNO VESPERTINO	ENTRE CALLE ISLA DE MALTA Y CALLE ISLA CANCÚN	ESCUELA

LISTA DE UBICACIÓN DE CASILLAS APROBADA POR EL 08 CONSEJO DISTRITAL

ENTIDAD FEDERATIVA: JALISCO

FECHA: 25 DE MARZO DE 2024

Distrito Federal/Local	Municipio	Sección	Tipo Sección	Padrón Electoral	Listado Nominal	Tipo Casilla	Domicilio	Localidad y Manzana	Ubicación	Referencia	Tipo Domicilio
8. GUADALAJARA	41. GUADALAJARA	838	URBANA	590	586	C2	CALLE ISLA BRETÓN, NÚMERO 3341, COLONIA JARDINES DE SAN JOSÉ, CÓDIGO POSTAL 44950, GUADALAJARA, JALISCO	1) GUADALAJARA 0027	ESCUELA PRIMARIA URBANA 851 RAFAEL RAMÍREZ TURNO MATUTINO Y 860 PRISCILIANO SÁNCHEZ TURNO VESPERTINO	ENTRE CALLE ISLA DE MALTA Y CALLE ISLA CANCÚN	ESCUELA
8. GUADALAJARA	41. GUADALAJARA	839	URBANA	516	514	B1	CALLE RAMÓN ALCORTA, NÚMERO 2117, COLONIA LOMAS DE POLANCO, CÓDIGO POSTAL 44960, GUADALAJARA, JALISCO	1) GUADALAJARA 0007	JARDÍN DE NIÑOS NÚMERO 30 ROTARIO TURNO MATUTINO Y MANUEL CERVANTES TURNO VESPERTINO	ENTRE CALLE ANSELMO CAMACHO Y CALLE GUILLERMO BACA	ESCUELA
8. GUADALAJARA	41. GUADALAJARA	839	URBANA	515	514	C1	CALLE RAMÓN ALCORTA, NÚMERO 2117, COLONIA LOMAS DE POLANCO, CÓDIGO POSTAL 44960, GUADALAJARA, JALISCO	1) GUADALAJARA 0007	JARDÍN DE NIÑOS NÚMERO 30 ROTARIO TURNO MATUTINO Y MANUEL CERVANTES TURNO VESPERTINO	ENTRE CALLE ANSELMO CAMACHO Y CALLE GUILLERMO BACA	ESCUELA
8. GUADALAJARA	41. GUADALAJARA	839	URBANA	515	513	C2	CALLE RAMÓN ALCORTA, NÚMERO 2117, COLONIA LOMAS DE POLANCO, CÓDIGO POSTAL 44960, GUADALAJARA, JALISCO	1) GUADALAJARA 0007	JARDÍN DE NIÑOS NÚMERO 30 ROTARIO TURNO MATUTINO Y MANUEL CERVANTES TURNO VESPERTINO	ENTRE CALLE ANSELMO CAMACHO Y CALLE GUILLERMO BACA	ESCUELA
8. GUADALAJARA	41. GUADALAJARA	840	URBANA	722	718	B1	CALLE MIGUEL OROZCO CAMACHO, NÚMERO 3378, COLONIA LOMAS DE POLANCO, CÓDIGO POSTAL 44960, GUADALAJARA, JALISCO	1) GUADALAJARA 0023	DOMICILIO PARTICULAR	ENTRE CALLE RAMÓN ALCORTA Y JOAQUÍN MARTÍNEZ CHAVARRÍA	PARTICULAR

LISTA DE UBICACIÓN DE CASILLAS APROBADA POR EL 08 CONSEJO DISTRITAL

ENTIDAD FEDERATIVA: JALISCO

FECHA: 25 DE MARZO DE 2024

Distrito Federal/Local	Municipio	Sección	Tipo Sección	Padrón Electoral	Listado Nominal	Tipo Casilla	Domicilio	Localidad y Manzana	Ubicación	Referencia	Tipo Domicilio
8. GUADALAJARA	41. GUADALAJARA	843	URBANA	641	639	C1	CALLE LAURA MÉNDEZ DE CUENCA, NÚMERO 3309, COLONIA LOMAS DE POLANCO, CÓDIGO POSTAL 44960, GUADALAJARA, JALISCO	1) GUADALAJARA 0027	DOMICILIO PARTICULAR	ENTRE CALLE JOAQUÍN MARTÍNEZ CHAVARRIA Y CALLE RAMÓN ALCORTA GUERRERO	PARTICULAR
8. GUADALAJARA	41. GUADALAJARA	844	URBANA	579	577	B1	CALLE ALFONSO SÁNCHEZ, NÚMERO 3019, COLONIA POLANCO ORIENTE, CÓDIGO POSTAL 44960, GUADALAJARA, JALISCO	1) GUADALAJARA 0009	ESCUELA PRIMARIA URBANA JOSÉ ANTONIO TORRES TURNO MATUTINO Y 18 DE MARZO TURNO VESPERTINO	ENTRE CALLE CARLOS A. CARRILLO Y CALLE LONGINOS CADENA	ESCUELA
8. GUADALAJARA	41. GUADALAJARA	844	URBANA	579	577	C1	CALLE ALFONSO SÁNCHEZ, NÚMERO 3019, COLONIA POLANCO ORIENTE, CÓDIGO POSTAL 44960, GUADALAJARA, JALISCO	1) GUADALAJARA 0009	ESCUELA PRIMARIA URBANA JOSÉ ANTONIO TORRES TURNO MATUTINO Y 18 DE MARZO TURNO VESPERTINO	ENTRE CALLE CARLOS A. CARRILLO Y CALLE LONGINOS CADENA	ESCUELA
8. GUADALAJARA	41. GUADALAJARA	844	URBANA	579	576	C2	CALLE ALFONSO SÁNCHEZ, NÚMERO 3019, COLONIA POLANCO ORIENTE, CÓDIGO POSTAL 44960, GUADALAJARA, JALISCO	1) GUADALAJARA 0009	ESCUELA PRIMARIA URBANA JOSÉ ANTONIO TORRES TURNO MATUTINO Y 18 DE MARZO TURNO VESPERTINO	ENTRE CALLE CARLOS A. CARRILLO Y CALLE LONGINOS CADENA	ESCUELA
8. GUADALAJARA	41. GUADALAJARA	845	URBANA	505	500	B1	CALLE BARTOLOMÉ GUTIÉRREZ, NÚMERO 3016, COLONIA ECHEVERRÍA, CÓDIGO POSTAL 44970, GUADALAJARA, JALISCO	1) GUADALAJARA 0005	ESCUELA PRIMARIA FEDERAL JOSÉ CLEMENTE OROZCO TURNO MATUTINO Y JOSEFA ORTÍZ DE DOMÍNGUEZ TURNO VESPERTINO	ENTRE CALLE CARLOS A. CARRILLO Y CALLE PABLO MORENO	ESCUELA

LISTA DE UBICACIÓN DE CASILLAS APROBADA POR EL 08 CONSEJO DISTRITAL

ENTIDAD FEDERATIVA: JALISCO

FECHA: 25 DE MARZO DE 2024

Distrito Federal/Local	Municipio	Sección	Tipo Sección	Padrón Electoral	Listado Nominal	Tipo Casilla	Domicilio	Localidad y Manzana	Ubicación	Referencia	Tipo Domicilio
8. GUADALAJARA	41. GUADALAJARA	840	URBANA	722	718	C1	CALLE MIGUEL OROZCO CAMACHO, NÚMERO 3378, COLONIA LOMAS DE POLANCO, CÓDIGO POSTAL 44960, GUADALAJARA, JALISCO	1) GUADALAJARA 0023	DOMICILIO PARTICULAR	ENTRE CALLE RAMÓN ALCORTA Y JOAQUÍN MARTÍNEZ CHAVARRÍA	PARTICULAR
8. GUADALAJARA	41. GUADALAJARA	841	URBANA	670	666	B1	CALLE ÁNDRES BALVANERA, NÚMERO 1897, COLONIA LOMAS DE POLANCO, CÓDIGO POSTAL 44960, GUADALAJARA, JALISCO	1) GUADALAJARA 0014	DOMICILIO PARTICULAR	ENTRE CALLE GABINO ORTIZ Y CALLE CONCEPCIÓN LOY	PARTICULAR
8. GUADALAJARA	41. GUADALAJARA	841	URBANA	669	666	C1	CALLE RAMÓN ALCORTA, NÚMERO 1795, COLONIA LOMAS DE POLANCO, CÓDIGO POSTAL 44960, GUADALAJARA, JALISCO	1) GUADALAJARA 0008	CASA PARA EL ADULTO MAYOR DIF	ENTRE CALLE LAURA MÉNDEZ Y CALLE OTHÓN BLANCO CACERES	OFICINA PÚBLICA
8. GUADALAJARA	41. GUADALAJARA	842	URBANA	540	537	B1	CALLE MANUEL MENA, NÚMERO 3534, COLONIA LOMAS DE POLANCO, CÓDIGO POSTAL 44960, GUADALAJARA, JALISCO	1) GUADALAJARA 0021	DOMICILIO PARTICULAR	ENTRE CALLE ANDRÉS BALVANERA Y CALLE LONGINOS CADENA	PARTICULAR
8. GUADALAJARA	41. GUADALAJARA	842	URBANA	539	537	C1	CALLE MANUEL MENA, NÚMERO 3534, COLONIA LOMAS DE POLANCO, CÓDIGO POSTAL 44960, GUADALAJARA, JALISCO	1) GUADALAJARA 0021	DOMICILIO PARTICULAR	ENTRE CALLE ANDRÉS BALVANERA Y CALLE LONGINOS CADENA	PARTICULAR
8. GUADALAJARA	41. GUADALAJARA	842	URBANA	539	536	C2	CALLE MANUEL MENA, NÚMERO 3527, COLONIA LOMAS DE POLANCO, CÓDIGO POSTAL 44960, GUADALAJARA, JALISCO	1) GUADALAJARA 0021	DOMICILIO PARTICULAR	ENTRE CALLE ANDRÉS BALVANERA Y CALLE LONGINOS CADENA	PARTICULAR
8. GUADALAJARA	41. GUADALAJARA	843	URBANA	642	640	B1	CALLE LAURA MÉNDEZ DE CUENCA, NÚMERO 3309, COLONIA LOMAS DE POLANCO, CÓDIGO POSTAL 44960, GUADALAJARA, JALISCO	1) GUADALAJARA 0027	DOMICILIO PARTICULAR	ENTRE CALLE JOAQUÍN MARTÍNEZ CHAVARRÍA Y CALLE RAMÓN ALCORTA GUERRERO	PARTICULAR

ENTIDAD FEDERATIVA: JALISCO

FECHA: 25 DE MARZO DE 2024

Distrito Federal/Local	Municipio	Sección	Tipo Sección	Padrón Electoral	Listado Nominal	Tipo Casilla	Domicilio	Localidad y Manzana	Ubicación	Referencia	Tipo Domicilio
8. GUADALAJARA	41. GUADALAJARA	845	URBANA	504	499	C1	CALLE BARTOLOMÉ GUTIÉRREZ, NÚMERO 3016, COLONIA ECHEVERRÍA, CÓDIGO POSTAL 44970, GUADALAJARA, JALISCO	1) GUADALAJARA 0005	ESCUELA PRIMARIA FEDERAL JOSÉ CLEMENTE OROZCO TURNO MATUTINO Y JOSEFA ORTÍZ DE DOMÍNGUEZ TURNO VESPERTINO	ENTRE CALLE CARLOS A. CARRILLO Y CALLE PABLO MORENO	ESCUELA
8. GUADALAJARA	41. GUADALAJARA	845	URBANA	504	499	C2	CALLE BARTOLOMÉ GUTIÉRREZ, NÚMERO 3016, COLONIA ECHEVERRÍA, CÓDIGO POSTAL 44970, GUADALAJARA, JALISCO	1) GUADALAJARA 0005	ESCUELA PRIMARIA FEDERAL JOSÉ CLEMENTE OROZCO TURNO MATUTINO Y JOSEFA ORTÍZ DE DOMÍNGUEZ TURNO VESPERTINO	ENTRE CALLE CARLOS A. CARRILLO Y CALLE PABLO MORENO	ESCUELA
8. GUADALAJARA	41. GUADALAJARA	846	URBANA	603	601	B1	CALLE CARLOS MORENO, NÚMERO 1508, COLONIA ECHEVERRÍA, CÓDIGO POSTAL 44970, GUADALAJARA, JALISCO	1) GUADALAJARA 0082	DOMICILIO PARTICULAR	ENTRE CALLE JOSÉ ARTEAGA Y CALLE RAFAEL LOZADA	PARTICULAR
8. GUADALAJARA	41. GUADALAJARA	846	URBANA	602	600	C1	CALLE CARLOS MORENO, NÚMERO 1508, COLONIA ECHEVERRÍA, CÓDIGO POSTAL 44970, GUADALAJARA, JALISCO	1) GUADALAJARA 0082	DOMICILIO PARTICULAR	ENTRE CALLE JOSÉ ARTEAGA Y CALLE RAFAEL LOZADA	PARTICULAR
8. GUADALAJARA	41. GUADALAJARA	847	URBANA	626	624	B1	CALLE OSCAR MENÉNDEZ, NÚMERO 2861, COLONIA ECHEVERRÍA, CÓDIGO POSTAL 44970, GUADALAJARA, JALISCO	1) GUADALAJARA 0058	DOMICILIO PARTICULAR	ENTRE CALLE ANDRÉS BALVANERA Y CALLE RAMÓN ALCORTA	PARTICULAR
8. GUADALAJARA	41. GUADALAJARA	847	URBANA	625	623	C1	CALLE OSCAR MENÉNDEZ, NÚMERO 2858, COLONIA ECHEVERRÍA, CÓDIGO POSTAL 44970, GUADALAJARA, JALISCO	1) GUADALAJARA 0059	DOMICILIO PARTICULAR	ENTRE CALLE RAMÓN ALCORTA Y CALLE ANDRÉS BALVANERA	PARTICULAR

LISTA DE UBICACIÓN DE CASILLAS APROBADA POR EL 08 CONSEJO DISTRITAL

ENTIDAD FEDERATIVA: JALISCO

FECHA: 25 DE MARZO DE 2024

Distrito Federal/Local	Municipio	Sección	Tipo Sección	Padrón Electoral	Listado Nominal	Tipo Casilla	Domicilio	Localidad y Manzana	Ubicación	Referencia	Tipo Domicilio
8. GUADALAJARA	41. GUADALAJARA	848	URBANA	585	584	B1	CALLE MARÍA C. BANCALARI, SIN NÚMERO, COLONIA ECHEVERRÍA, CÓDIGO POSTAL 44970, GUADALAJARA, JALISCO	1) GUADALAJARA 0066	ESCUELA MANUEL CRESPO MONARREZ	ENTRE CALLE BENIGNO NOGUEIRA Y CALLE PEDRO GARCÍA CONDE	ESCUELA
8. GUADALAJARA	41. GUADALAJARA	848	URBANA	584	583	C1	CALLE MARÍA C. BANCALARI, SIN NÚMERO, COLONIA ECHEVERRÍA, CÓDIGO POSTAL 44970, GUADALAJARA, JALISCO	1) GUADALAJARA 0066	ESCUELA MANUEL CRESPO MONARREZ	ENTRE CALLE BENIGNO NOGUEIRA Y CALLE PEDRO GARCÍA CONDE	ESCUELA
8. GUADALAJARA	41. GUADALAJARA	849	URBANA	511	509	B1	CALLE CONCEPCIÓN ÁLVAREZ, NÚMERO 1346, COLONIA ECHEVERRÍA, CÓDIGO POSTAL 44970, GUADALAJARA, JALISCO	1) GUADALAJARA 0037	COLEGIO REAL GUADALAJARA	ENTRE CALLE BARTOLOMÉ GUTIÉRREZ Y CALLE APOLONIO AVILÉS	ESCUELA
8. GUADALAJARA	41. GUADALAJARA	849	URBANA	511	509	C1	CALLE CONCEPCIÓN ÁLVAREZ, NÚMERO 1346, COLONIA ECHEVERRÍA, CÓDIGO POSTAL 44970, GUADALAJARA, JALISCO	1) GUADALAJARA 0037	COLEGIO REAL GUADALAJARA	ENTRE CALLE BARTOLOMÉ GUTIÉRREZ Y CALLE APOLONIO AVILÉS	ESCUELA
8. GUADALAJARA	41. GUADALAJARA	849	URBANA	510	509	C2	CALLE CONCEPCIÓN ÁLVAREZ, NÚMERO 1346, COLONIA ECHEVERRÍA, CÓDIGO POSTAL 44970, GUADALAJARA, JALISCO	1) GUADALAJARA 0037	COLEGIO REAL GUADALAJARA	ENTRE CALLE BARTOLOMÉ GUTIÉRREZ Y CALLE APOLONIO AVILÉS	ESCUELA
8. GUADALAJARA	41. GUADALAJARA	850	URBANA	530	529	B1	CALLE LONGINOS CADENA, NÚMERO 1145, COLONIA ECHEVERRÍA, CÓDIGO POSTAL 44970, GUADALAJARA, JALISCO	1) GUADALAJARA 0010	DOMICILIO PARTICULAR	ENTRE AVENIDA MARÍA C. BANCALARI Y CALLE GREGORIO BARRUETA	PARTICULAR
8. GUADALAJARA	41. GUADALAJARA	850	URBANA	530	529	C1	CALLE GREGORIO BARRUETA, NÚMERO 2895, COLONIA ECHEVERRÍA, CÓDIGO POSTAL 44970, GUADALAJARA, JALISCO	1) GUADALAJARA 0010	DOMICILIO PARTICULAR	ENTRE CALLE CARLOS A. CARRILLO Y CALLE LONGINOS CADENA	PARTICULAR

ENTIDAD FEDERATIVA: JALISCO

FECHA: 25 DE MARZO DE 2024


Distrito Federal/Local	Municipio	Sección	Tipo Sección	Padrón Electoral	Listado Nominal	Tipo Casilla	Domicilio	Localidad y Manzana	Ubicación	Referencia	Tipo Domicilio
8. GUADALAJARA	41. GUADALAJARA	851	URBANA	628	624	B1	CALLE JOSÉ GARCÍA, NÚMERO 3015, COLONIA ECHEVERRÍA, CÓDIGO POSTAL 44970, GUADALAJARA, JALISCO	1) GUADALAJARA 0011	DOMICILIO PARTICULAR	ENTRE CALLE CARLOS A. CARRILLO Y CALLE JOSÉ ALCALÁ	PARTICULAR
8. GUADALAJARA	41. GUADALAJARA	851	URBANA	627	624	C1	CALLE MIGUEL CASTELLANOS, NÚMERO 2990, COLONIA ECHEVERRÍA, CÓDIGO POSTAL 44970, GUADALAJARA, JALISCO	1) GUADALAJARA 0034	DOMICILIO PARTICULAR	ENTRE CALLE JOSÉ ALCALÁ Y CALLE RAMÓN MÁRQUEZ	PARTICULAR
8. GUADALAJARA	41. GUADALAJARA	851	URBANA	627	624	C2	CALLE MIGUEL CASTELLANOS, NÚMERO 3017, COLONIA 5 DE MAYO, CÓDIGO POSTAL 44970, GUADALAJARA, JALISCO	1) GUADALAJARA 0028	DOMICILIO PARTICULAR	ENTRE CALLE JOSÉ ALCALÁ Y CALLE IGNACIO MORA VILLAMIL	PARTICULAR
8. GUADALAJARA	41. GUADALAJARA	852	URBANA	629	627	B1	CALLE FRANCISCO FRANCO, NÚMERO 4160, COLONIA 5 DE MAYO, CÓDIGO POSTAL 44970, GUADALAJARA, JALISCO	1) GUADALAJARA 0028	DOMICILIO PARTICULAR	ENTRE CALLE MIGUEL ÁLVAREZ Y CALLE PEDRO GARCÍA CONDE	PARTICULAR
8. GUADALAJARA	41. GUADALAJARA	852	URBANA	629	627	C1	CALLE JOSÉ MARÍA MÉNDEZ OLIVARES, NÚMERO 4284, COLONIA 5 DE MAYO, CÓDIGO POSTAL 44970, GUADALAJARA, JALISCO	1) GUADALAJARA 0034	DOMICILIO PARTICULAR	ENTRE CALLE RAMÓN MÁRQUEZ Y CALLE LONGINOS CADENA	PARTICULAR
8. GUADALAJARA	41. GUADALAJARA	852	URBANA	628	627	C2	CALLE EPITACIO HUERTA, NÚMERO 4136, COLONIA 5 DE MAYO, CÓDIGO POSTAL 44970, GUADALAJARA, JALISCO	1) GUADALAJARA 0022	DOMICILIO PARTICULAR	ENTRE CALLE MIGUEL ÁLVAREZ Y CALLE MINAS DEL SUR	PARTICULAR

LISTA DE UBICACIÓN DE CASILLAS APROBADA POR EL 08 CONSEJO DISTRITAL

ENTIDAD FEDERATIVA: JALISCO

FECHA: 25 DE MARZO DE 2024

Distrito Federal/Local	Municipio	Sección	Tipo Sección	Padrón Electoral	Listado Nominal	Tipo Casilla	Domicilio	Localidad y Manzana	Ubicación	Referencia	Tipo Domicilio
8. GUADALAJARA	41. GUADALAJARA	853	URBANA	654	652	B1	CALLE ESTAÑO, NÚMERO 3140, COLONIA ZONA INDUSTRIAL, CÓDIGO POSTAL 44940, GUADALAJARA, JALISCO	1) GUADALAJARA 0002	ESCUELA PRIMARIA URBANA 167 CONCEPCIÓN BECERRA DE CELIS TURNO MATUTINO Y 248 SANTOS DEGOLLADO TURNO VESPERTINO	ENTRE CALLE MINA AMPARO Y CALLE MINAS DEL SUR	ESCUELA
8. GUADALAJARA	41. GUADALAJARA	853	URBANA	654	652	C1	CALLE ESTAÑO, NÚMERO 3140, COLONIA ZONA INDUSTRIAL, CÓDIGO POSTAL 44940, GUADALAJARA, JALISCO	1) GUADALAJARA 0002	ESCUELA PRIMARIA URBANA 167 CONCEPCIÓN BECERRA DE CELIS TURNO MATUTINO Y 248 SANTOS DEGOLLADO TURNO VESPERTINO	ENTRE CALLE MINA AMPARO Y CALLE MINAS DEL SUR	ESCUELA
8. GUADALAJARA	41. GUADALAJARA	853	URBANA	654	651	C2	CALLE ESTAÑO, NÚMERO 3140, COLONIA ZONA INDUSTRIAL, CÓDIGO POSTAL 44940, GUADALAJARA, JALISCO	1) GUADALAJARA 0002	ESCUELA PRIMARIA URBANA 167 CONCEPCIÓN BECERRA DE CELIS TURNO MATUTINO Y 248 SANTOS DEGOLLADO TURNO VESPERTINO	ENTRE CALLE MINA AMPARO Y CALLE MINAS DEL SUR	ESCUELA
8. GUADALAJARA	41. GUADALAJARA	854	URBANA	745	743	B1	CALLE MANUEL VARELA, NÚMERO 4186, COLONIA 5 DE MAYO, CÓDIGO POSTAL 44970, GUADALAJARA, JALISCO	1) GUADALAJARA 0050	DOMICILIO PARTICULAR	ENTRE CALLE JUAN VALDIVIA Y CALLE JUAN C. BONILLA	PARTICULAR
8. GUADALAJARA	41. GUADALAJARA	854	URBANA	745	742	C1	CALLE JOSÉ ALCALÁ, NÚMERO 549, COLONIA 5 DE MAYO, CÓDIGO POSTAL 44970, GUADALAJARA, JALISCO	1) GUADALAJARA 0011	DOMICILIO PARTICULAR	ENTRE CALLE MANUEL VARELA Y CALLE JUAN BAUTISTA CEBALLOS	PARTICULAR



ENTIDAD FEDERATIVA: JALISCO

FECHA: 25 DE MARZO DE 2024

Distrito Federal/Local	Municipio	Sección	Tipo Sección	Padrón Electoral	Listado Nominal	Tipo Casilla	Domicilio	Localidad y Manzana	Ubicación	Referencia	Tipo Domicilio
8. GUADALAJARA	41. GUADALAJARA	854	URBANA	745	742	C2	CALLE JUAN VALDIVIA, NÚMERO 355, COLONIA 5 DE MAYO, CÓDIGO POSTAL 44970, GUADALAJARA, JALISCO	1) GUADALAJARA 0051	DOMICILIO PARTICULAR	ENTRE CALLE JUAN BAUTISTA CEBALLOS Y CALLE MANUEL VARELA	PARTICULAR
8. GUADALAJARA	41. GUADALAJARA	855	URBANA	688	684	B1	CALLE JUAN BAUTISTA CEBALLOS, NÚMERO 4182, COLONIA 5 DE MAYO, CÓDIGO POSTAL 44970, GUADALAJARA, JALISCO	1) GUADALAJARA 0004	DOMICILIO PARTICULAR	ENTRE CALLE MIGUEL ÁLVAREZ Y CALLE JUAN VALDIVIA	PARTICULAR
8. GUADALAJARA	41. GUADALAJARA	855	URBANA	688	684	C1	CALLE MIGUEL ÁLVAREZ, NÚMERO 453, COLONIA 5 DE MAYO, CÓDIGO POSTAL 44970, GUADALAJARA, JALISCO	1) GUADALAJARA 0013	DOMICILIO PARTICULAR	ENTRE CALLE JOSÉ GUILLERMO CARBO Y CALLE MANUEL VARELA	PARTICULAR
8. GUADALAJARA	41. GUADALAJARA	855	URBANA	688	683	C2	CALLE MIGUEL ÁLVAREZ, NÚMERO 352, COLONIA 5 DE MAYO, CÓDIGO POSTAL 44970, GUADALAJARA, JALISCO	1) GUADALAJARA 0001	DOMICILIO PARTICULAR	ENTRE CALLE JUAN BAUTISTA CEBALLOS Y DOMINGO LOAEZA	PARTICULAR
8. GUADALAJARA	41. GUADALAJARA	856	URBANA	601	600	B1	CALLE TOMÁS R. DEL MORAL, NÚMERO 4472, COLONIA VILLA HERMOSA, CÓDIGO POSTAL 44970, GUADALAJARA, JALISCO	1) GUADALAJARA 0023	ESCUELA JUAN ALDAMA	ENTRE CALLE RAFAEL AGUIRRE Y CALLE BIBIANO DÁVALOS	ESCUELA
8. GUADALAJARA	41. GUADALAJARA	856	URBANA	601	600	C1	CALLE TOMÁS R. DEL MORAL, NÚMERO 4472, COLONIA VILLA HERMOSA, CÓDIGO POSTAL 44970, GUADALAJARA, JALISCO	1) GUADALAJARA 0023	ESCUELA JUAN ALDAMA	ENTRE CALLE RAFAEL AGUIRRE Y CALLE BIBIANO DÁVALOS	ESCUELA
8. GUADALAJARA	41. GUADALAJARA	856	URBANA	601	600	C2	CALLE TOMÁS R. DEL MORAL, NÚMERO 4472, COLONIA VILLA HERMOSA, CÓDIGO POSTAL 44970, GUADALAJARA, JALISCO	1) GUADALAJARA 0023	ESCUELA JUAN ALDAMA	ENTRE CALLE RAFAEL AGUIRRE Y CALLE BIBIANO DÁVALOS	ESCUELA

ENTIDAD FEDERATIVA: JALISCO

FECHA: 25 DE MARZO DE 2024

Distrito Federal/Local	Municipio	Sección	Tipo Sección	Padrón Electoral	Listado Nominal	Tipo Casilla	Domicilio	Localidad y Manzana	Ubicación	Referencia	Tipo Domicilio
8. GUADALAJARA	41. GUADALAJARA	856	URBANA	601	599	C3	CALLE TOMÁS R. DEL MORAL, NÚMERO 4472, COLONIA VILLA HERMOSA, CÓDIGO POSTAL 44970, GUADALAJARA, JALISCO	1) GUADALAJARA 0023	ESCUELA JUAN ALDAMA	ENTRE CALLE RAFAEL AGUIRRE Y CALLE BIBIANO DÁVALOS	ESCUELA
8. GUADALAJARA	41. GUADALAJARA	888	URBANA	652	650	B1	CALLE ISLA PANTENARIA, NÚMERO 2269, COLONIA JARDINES DEL SUR, CÓDIGO POSTAL 44950, GUADALAJARA, JALISCO	1) GUADALAJARA 0038	DOMICILIO PARTICULAR	ENTRE CALLE ISLA ANTIGUA Y CALLE ISLA HÉBRIDAS	PARTICULAR
8. GUADALAJARA	41. GUADALAJARA	888	URBANA	651	650	C1	AVENIDA ISLA RAZA, NÚMERO 2296, COLONIA JARDINES DE SAN JOSE, CÓDIGO POSTAL 44950, GUADALAJARA, JALISCO	1) GUADALAJARA 0022	DOMICILIO PARTICULAR	ENTRE CALLE ISLA ANTIGUA Y CALLE ISLA HÉBRIDAS	PARTICULAR
8. GUADALAJARA	41. GUADALAJARA	888	URBANA	651	650	C2	AVENIDA ISLA RAZA, NÚMERO 2324, COLONIA JARDINES DEL SAN JOSÉ, CÓDIGO POSTAL 44950, GUADALAJARA, JALISCO	1) GUADALAJARA 0022	DOMICILIO PARTICULAR	ENTRE CALLE ISLA ANTIGUA Y CALLE ISLA HÉBRIDAS	PARTICULAR
8. GUADALAJARA	41. GUADALAJARA	889	URBANA	579	577	B1	CALLE ISLA POMONA, NÚMERO 3342, DEPARTAMENTO 101, COLONIA JARDINES DEL SUR, CÓDIGO POSTAL 44950, GUADALAJARA, JALISCO	1) GUADALAJARA 0043	DOMICILIO PARTICULAR	ENTRE CALLE ISLA CICLADES Y CALLE ISLA MALTA	PARTICULAR
8. GUADALAJARA	41. GUADALAJARA	889	URBANA	579	576	C1	CALLE ISLA CICLADES, NÚMERO 2609, COLONIA JARDINES DEL SUR, CÓDIGO POSTAL 44950, GUADALAJARA, JALISCO	1) GUADALAJARA 0021	DOMICILIO PARTICULAR	ENTRE CALLE ISLA POMONA Y AVENIDA CRUZ DEL SUR	PARTICULAR
8. GUADALAJARA	41. GUADALAJARA	967	URBANA	532	531	B1	CALLE RÍO MADEIRA, NÚMERO 1431, COLONIA OLÍMPICA, CÓDIGO POSTAL 44430, GUADALAJARA, JALISCO	1) GUADALAJARA 0030	DOMICILIO PARTICULAR	ENTRE CALLE RÍO SUCHIATE Y CALLE RÍO MEZCALA, FRENTE AL PARQUE WALT DISNEY	PARTICULAR

LISTA DE UBICACIÓN DE CASILLAS APROBADA POR EL 08 CONSEJO DISTRITAL

ENTIDAD FEDERATIVA: JALISCO


FECHA: 25 DE MARZO DE 2024

Distrito Federal/Local	Municipio	Sección	Tipo Sección	Padrón Electoral	Listado Nominal	Tipo Casilla	Domicilio	Localidad y Manzana	Ubicación	Referencia	Tipo Domicilio
8. GUADALAJARA	41. GUADALAJARA	967	URBANA	531	531	C1	CALLE RIO MADEIRA, NÚMERO 1441, COLONIA OLÍMPICA, CÓDIGO POSTAL 44430, GUADALAJARA, JALISCO	1) GUADALAJARA 0030	DOMICILIO PARTICULAR	ENTRE CALLE SUCHIATE Y CALLE MEZCALA	PARTICULAR
8. GUADALAJARA	41. GUADALAJARA	968	URBANA	474	473	B1	CALLE TUBEROSA, NÚMERO 1331, COLONIA OLÍMPICA, CÓDIGO POSTAL 44430, GUADALAJARA, JALISCO	1) GUADALAJARA 0033	DOMICILIO PARTICULAR	ENTRE CALLE RÍO SUCHIATE Y CALLE SALVADOR LÓPEZ CHÁVEZ	PARTICULAR
8. GUADALAJARA	41. GUADALAJARA	968	URBANA	474	472	C1	CALLE TUBEROSA, NÚMERO 1331, COLONIA OLÍMPICA, CÓDIGO POSTAL 44430, GUADALAJARA, JALISCO	1) GUADALAJARA 0033	DOMICILIO PARTICULAR	ENTRE CALLE RÍO SUCHIATE Y CALLE SALVADOR LÓPEZ CHÁVEZ	PARTICULAR
8. GUADALAJARA	41. GUADALAJARA	969	URBANA	653	651	B1	CALLE RÍO GRIJALVA, NÚMERO 40, COLONIA GONZÁLEZ GALLO, CÓDIGO POSTAL 44430, GUADALAJARA, JALISCO	1) GUADALAJARA 0007	ESCUELA PRIMARIA FEDERAL SAÚL RODILES	ENTRE CALLE RÍO POO Y CALLE RÍO TUXPAN	ESCUELA
8. GUADALAJARA	41. GUADALAJARA	970	URBANA	588	587	B1	CALLE RÍO NAZAS, NÚMERO 1188, COLONIA QUINTA VELARDE, CÓDIGO POSTAL 44430, GUADALAJARA, JALISCO	1) GUADALAJARA 0020	DOMICILIO PARTICULAR	ENTRE CALLE RÍO USUMACINTA Y CALLE RÍO BRAVO	PARTICULAR
8. GUADALAJARA	41. GUADALAJARA	971	URBANA	639	633	B1	BOULEVARD MARCELINO GARCÍA BARRAGAN, NÚMERO 1148, COLONIA QUINTA VELARDE, CÓDIGO POSTAL 44430, GUADALAJARA, JALISCO	1) GUADALAJARA 0009	DOMICILIO PARTICULAR	ENTRE CALLE RÍO BALSAS Y CALLE SILVERIO GARCÍA	PARTICULAR
8. GUADALAJARA	41. GUADALAJARA	972	URBANA	682	682	B1	CALLE FRANCISCO SILVA ROMERO, NÚMERO 655, COLONIA SAN CARLOS, CÓDIGO POSTAL 44460, GUADALAJARA, JALISCO	1) GUADALAJARA 0018	ESCUELA PRIMARIA URBANA 70 Y URBANA 3 ABEL AYALA	ENTRE CALLE GANTE Y CALLE LOS ÁNGELES	ESCUELA

ENTIDAD FEDERATIVA: JALISCO

FECHA: 25 DE MARZO DE 2024

Distrito Federal/Local	Municipio	Sección	Tipo Sección	Padrón Electoral	Listado Nominal	Tipo Casilla	Domicilio	Localidad y Manzana	Ubicación	Referencia	Tipo Domicilio
8. GUADALAJARA	41. GUADALAJARA	973	URBANA	421	419	B1	CALLE BARTOLOMÉ DE LAS CASAS, NÚMERO 587, COLONIA ANALCO, CÓDIGO POSTAL 44450, GUADALAJARA, JALISCO	1) GUADALAJARA 0005	ESCUELA SECUNDARIA MIXTA 54 DOLORES ÁLVAREZ DE DIEGUEZ	ENTRE CALLE JOSÉ LUIS VERDIA Y CALLE FRANCISCO SILVA ROMERO	ESCUELA
8. GUADALAJARA	41. GUADALAJARA	973	URBANA	421	419	C1	CALLE BARTOLOMÉ DE LAS CASAS, NÚMERO 587, COLONIA ANALCO, CÓDIGO POSTAL 44450, GUADALAJARA, JALISCO	1) GUADALAJARA 0005	ESCUELA SECUNDARIA MIXTA 54 DOLORES ÁLVAREZ DE DIEGUEZ	ENTRE CALLE JOSÉ LUIS VERDIA Y CALLE FRANCISCO SILVA ROMERO	ESCUELA
8. GUADALAJARA	41. GUADALAJARA	974	URBANA	670	666	B1	CALLE ANTONIO BRAVO, NÚMERO 355, COLONIA ANALCO, CÓDIGO POSTAL 44450, GUADALAJARA, JALISCO	1) GUADALAJARA 0004	DOMICILIO PARTICULAR	ENTRE CALLE NICOLÁS BRAVO Y CALLE ANALCO	PARTICULAR
8. GUADALAJARA	41. GUADALAJARA	977	URBANA	670	669	B1	CALLE 20 DE NOVIEMBRE, NÚMERO 696, COLONIA ANALCO, CÓDIGO POSTAL 44450, GUADALAJARA, JALISCO	1) GUADALAJARA 0015	ESCUELA PRIMARIA URBANA NÚMERO 1069	ENTRE CALLE BARTOLOMÉ DE LAS CASAS Y CALLE ANTONIO BRAVO	ESCUELA
8. GUADALAJARA	41. GUADALAJARA	978	URBANA	465	460	B1	CALLE 5 DE FEBRERO, NÚMERO 249, COLONIA LAS CONCHAS, CÓDIGO POSTAL 44460, GUADALAJARA, JALISCO	1) GUADALAJARA 0023	UNIDAD ADMINISTRATIVA REFORMA	ENTRE AVENIDA DOCTOR ROBERTO MICHEL Y CALLE ANALCO, A UN COSTADO DE LA CENTRAL CAMIONERA VIEJA	OFICINA PÚBLICA
8. GUADALAJARA	41. GUADALAJARA	978	URBANA	464	460	C1	CALLE 5 DE FEBRERO, NÚMERO 249, COLONIA LAS CONCHAS, CÓDIGO POSTAL 44460, GUADALAJARA, JALISCO	1) GUADALAJARA 0023	UNIDAD ADMINISTRATIVA REFORMA	ENTRE AVENIDA DOCTOR ROBERTO MICHEL Y CALLE ANALCO, A UN COSTADO DE LA CENTRAL CAMIONERA VIEJA	OFICINA PÚBLICA



LISTA DE UBICACIÓN DE CASILLAS APROBADA POR EL 08 CONSEJO DISTRITAL

ENTIDAD FEDERATIVA: JALISCO

FECHA: 25 DE MARZO DE 2024


Distrito Federal/Local	Municipio	Sección	Tipo Sección	Padrón Electoral I	Listado Nominal	Tipo Casilla	Domicilio	Localidad y Manzana	Ubicación	Referencia	Tipo Domicilio
8. GUADALAJARA	41. GUADALAJARA	979	URBANA	619	617	B1	CALLE 5 DE MAYO, NÚMERO 714, COLONIA LAS CONCHAS, CÓDIGO POSTAL 44460, GUADALAJARA, JALISCO	1) GUADALAJARA 0025	DOMICILIO PARTICULAR	ENTRE CALLE GANTE Y PRIVADA NÚÑEZ DE MORQUECHO	PARTICULAR
8. GUADALAJARA	41. GUADALAJARA	980	URBANA	412	411	B1	CALLE GANTE, NÚMERO 473, COLONIA LAS CONCHAS, CÓDIGO POSTAL 44460, GUADALAJARA, JALISCO	1) GUADALAJARA 0018	DOMICILIO PARTICULAR	ENTRE CALLE NICOLÁS BRAVO Y CALLE J. LUIS PÉREZ VERDÍA	PARTICULAR
8. GUADALAJARA	41. GUADALAJARA	980	URBANA	412	411	C1	CALLE GANTE, NÚMERO 473, COLONIA LAS CONCHAS, CÓDIGO POSTAL 44460, GUADALAJARA, JALISCO	1) GUADALAJARA 0018	DOMICILIO PARTICULAR	ENTRE CALLE NICOLÁS BRAVO Y CALLE J. LUIS PÉREZ VERDÍA	PARTICULAR
8. GUADALAJARA	41. GUADALAJARA	981	URBANA	432	430	B1	CALLE ANALCO, NÚMERO 787, COLONIA LAS CONCHAS, CÓDIGO POSTAL 44460, GUADALAJARA, JALISCO	1) GUADALAJARA 0007	DOMICILIO PARTICULAR	ENTRE AVENIDA 5 DE FEBRERO Y AVENIDA LOS ÁNGELES	PARTICULAR
8. GUADALAJARA	41. GUADALAJARA	981	URBANA	431	430	C1	CALLE ANALCO, NÚMERO 787, COLONIA LAS CONCHAS, CÓDIGO POSTAL 44460, GUADALAJARA, JALISCO	1) GUADALAJARA 0007	DOMICILIO PARTICULAR	ENTRE AVENIDA 5 DE FEBRERO Y AVENIDA LOS ÁNGELES	PARTICULAR
8. GUADALAJARA	41. GUADALAJARA	982	URBANA	738	736	B1	AVENIDA RÍO NILO, NÚMERO 512, COLONIA SAN CARLOS, CÓDIGO POSTAL 44460, GUADALAJARA, JALISCO	1) GUADALAJARA 0048	DOMICILIO PARTICULAR	ENTRE CALLE JAZMÍN Y CALLE MATÍAS ROMERO	PARTICULAR
8. GUADALAJARA	41. GUADALAJARA	982	URBANA	738	736	C1	CALLE FRANCISCO SILVA ROMERO, NÚMERO 976, COLONIA SAN CARLOS, CÓDIGO POSTAL 44460, GUADALAJARA, JALISCO	1) GUADALAJARA 0048	DOMICILIO PARTICULAR	ENTRE AVENIDA GONZÁLEZ GALLO Y AVENIDA RÍO NILO	PARTICULAR

LISTA DE UBICACIÓN DE CASILLAS APROBADA POR EL 08 CONSEJO DISTRITAL

ENTIDAD FEDERATIVA: JALISCO

FECHA: 25 DE MARZO DE 2024

Distrito Federal/Local	Municipio	Sección	Tipo Sección	Padrón Electoral	Listado Nominal	Tipo Casilla	Domicilio	Localidad y Manzana	Ubicación	Referencia	Tipo Domicilio
8. GUADALAJARA	41. GUADALAJARA	983	URBANA	473	471	B1	CALLE DALIA, NÚMERO 554, COLONIA SAN CARLOS, CÓDIGO POSTAL 44460, GUADALAJARA, JALISCO	1) GUADALAJARA 0045	DOMICILIO PARTICULAR	ENTRE GABINO BARRERA Y CALLE FRANCISCO SILVA ROMERO	PARTICULAR
8. GUADALAJARA	41. GUADALAJARA	984	URBANA	474	473	B1	CALLE DOCTOR SILVERIO GARCÍA, NÚMERO 1322, COLONIA QUINTA VELARDE, CÓDIGO POSTAL 44430, GUADALAJARA, JALISCO	1) GUADALAJARA 0008	DOMICILIO PARTICULAR	ENTRE CALLE TUBEROSA Y CALLE VIOLETA	PARTICULAR
8. GUADALAJARA	41. GUADALAJARA	984	URBANA	473	472	C1	CALLE RÍO BALSAS, NÚMERO 1295, COLONIA QUINTA VELARDE, CÓDIGO POSTAL 44430, GUADALAJARA, JALISCO	1) GUADALAJARA 0016	DOMICILIO PARTICULAR	ENTRE CALLE VIOLETA Y CALLE 5 DE FEBRERO	PARTICULAR
8. GUADALAJARA	41. GUADALAJARA	985	URBANA	516	513	B1	CALLE SALVADOR LÓPEZ CHÁVEZ, NÚMERO 1232, COLONIA QUINTA VELARDE, CÓDIGO POSTAL 44430, GUADALAJARA, JALISCO	1) GUADALAJARA 0035	ESCUELA PRIMARIA URBANA NÚMERO 223 Y 119 CLUB DE LEONES NÚMERO 7	ENTRE CALLE VIOLETA Y CALLE TUBEROSA	ESCUELA
8. GUADALAJARA	41. GUADALAJARA	986	URBANA	722	722	B1	CALLE RÍO BRAVO, NÚMERO 1318, COLONIA QUINTA VELARDE, CÓDIGO POSTAL 44430, GUADALAJARA, JALISCO	1) GUADALAJARA 0009	JARDÍN DE NIÑOS ESTEFANÍA CASTAÑEDA	ENTRE CALLE VIOLETA Y CALLE TUBEROSA	ESCUELA
8. GUADALAJARA	41. GUADALAJARA	987	URBANA	406	405	B1	CALLE RÍO AMACUZAC, NÚMERO 1460 6, COLONIA QUINTA VELARDE, CÓDIGO POSTAL 44430, GUADALAJARA, JALISCO	1) GUADALAJARA 0011	DOMICILIO PARTICULAR	ENTRE CALLE RÍO RHIN Y CALZADA OLÍMPICA	PARTICULAR
8. GUADALAJARA	41. GUADALAJARA	987	URBANA	406	404	C1	CALLE RÍO AMACUZAC, NÚMERO 1460 6, COLONIA QUINTA VELARDE, CÓDIGO POSTAL 44430, GUADALAJARA, JALISCO	1) GUADALAJARA 0011	DOMICILIO PARTICULAR	ENTRE CALLE RÍO RHIN Y CALZADA OLÍMPICA	PARTICULAR



ENTIDAD FEDERATIVA: JALISCO

FECHA: 25 DE MARZO DE 2024

Distrito Federal/Local	Municipio	Sección	Tipo Sección	Padrón Electoral	Listado Nominal	Tipo Casilla	Domicilio	Localidad y Manzana	Ubicación	Referencia	Tipo Domicilio
8. GUADALAJARA	41. GUADALAJARA	988	URBANA	643	640	B1	AVENIDA HÉROES FERROCARRILEROS, NÚMERO 1325, COLONIA LA AURORA, CÓDIGO POSTAL 44460, GUADALAJARA, JALISCO	1) GUADALAJARA 0004	CENTRO UNIVERSITARIO UTEG	ENTRE AVENIDA DOCTOR R. MICHEL Y CALLE 2	ESCUELA
8. GUADALAJARA	41. GUADALAJARA	988	URBANA	642	640	C1	AVENIDA HÉROES FERROCARRILEROS, NÚMERO 1325, COLONIA LA AURORA, CÓDIGO POSTAL 44460, GUADALAJARA, JALISCO	1) GUADALAJARA 0004	CENTRO UNIVERSITARIO UTEG	ENTRE AVENIDA DOCTOR R. MICHEL Y CALLE 2	ESCUELA
8. GUADALAJARA	41. GUADALAJARA	988	URBANA	642	640	C2	AVENIDA HÉROES FERROCARRILEROS, NÚMERO 1325, COLONIA LA AURORA, CÓDIGO POSTAL 44460, GUADALAJARA, JALISCO	1) GUADALAJARA 0004	CENTRO UNIVERSITARIO UTEG	ENTRE AVENIDA DOCTOR R. MICHEL Y CALLE 2	ESCUELA
8. GUADALAJARA	41. GUADALAJARA	989	URBANA	500	500	B1	CALLE 8 A, NÚMERO 1510, COLONIA FERROCARRIL, CÓDIGO POSTAL 44460, GUADALAJARA, JALISCO	1) GUADALAJARA 0005	DOMICILIO PARTICULAR	ENTRE AVENIDA HÉROES FERROCARRILEROS Y AVENIDA HÉROES DE NACAZARI	PARTICULAR
8. GUADALAJARA	41. GUADALAJARA	989	URBANA	500	499	C1	CALLE 8A, NÚMERO 1532, COLONIA FERROCARRIL, CÓDIGO POSTAL 44460, GUADALAJARA, JALISCO	1) GUADALAJARA 0005	DOMICILIO PARTICULAR	ENTRE AVENIDA HÉROES FERROCARRILEROS Y AVENIDA HÉROES DE NACAZARI	PARTICULAR
8. GUADALAJARA	41. GUADALAJARA	990	URBANA	554	552	B1	CALLE 10, NÚMERO 1929, COLONIA FERROCARRIL, CÓDIGO POSTAL 44440, GUADALAJARA, JALISCO	1) GUADALAJARA 0005	ESCUELA PRIMARIA MANUEL LÓPEZ COTILLA TURNO MATUTINO Y TURNO VESPERTINO	ENTRE CALLE 7 Y CALLE 9	ESCUELA

ENTIDAD FEDERATIVA: JALISCO

FECHA: 25 DE MARZO DE 2024

Distrito Federal/Local	Municipio	Sección	Tipo Sección	Padrón Electoral	Listado Nominal	Tipo Casilla	Domicilio	Localidad y Manzana	Ubicación	Referencia	Tipo Domicilio
8. GUADALAJARA	41. GUADALAJARA	990	URBANA	553	552	C1	CALLE 10, NÚMERO 1929, COLONIA FERROCARRIL, CÓDIGO POSTAL 44440, GUADALAJARA, JALISCO	1) GUADALAJARA 0005	ESCUELA PRIMARIA MANUEL LÓPEZ COTILLA TURNO MATUTINO Y TURNO VESPERTINO	ENTRE CALLE 7 Y CALLE 9	ESCUELA
8. GUADALAJARA	41. GUADALAJARA	990	URBANA	553	552	C2	CALLE 10, NÚMERO 1929, COLONIA FERROCARRIL, CÓDIGO POSTAL 44440, GUADALAJARA, JALISCO	1) GUADALAJARA 0005	ESCUELA PRIMARIA MANUEL LÓPEZ COTILLA TURNO MATUTINO Y TURNO VESPERTINO	ENTRE CALLE 7 Y CALLE 9	ESCUELA
8. GUADALAJARA	41. GUADALAJARA	991	URBANA	412	412	B1	CALLE 12, NÚMERO 1788, COLONIA FERROCARRIL, CÓDIGO POSTAL 44440, GUADALAJARA, JALISCO	1) GUADALAJARA 0035	DOMICILIO PARTICULAR	ENTRE CALLE 5 Y CALLE 7	PARTICULAR
8. GUADALAJARA	41. GUADALAJARA	991	URBANA	412	412	C1	CALLE 10 A, NÚMERO 1721, COLONIA FERROCARRIL, CÓDIGO POSTAL 44440, GUADALAJARA, JALISCO	1) GUADALAJARA 0021	DOMICILIO PARTICULAR	ENTRE CALLE 5 Y CALLE HÉROES DE NACOZARI	PARTICULAR
8. GUADALAJARA	41. GUADALAJARA	992	URBANA	731	729	B1	CALLE 12, NÚMERO 2143, COLONIA FERROCARRIL, CÓDIGO POSTAL 44440, GUADALAJARA, JALISCO	1) GUADALAJARA 0019	DOMICILIO PARTICULAR	ENTRE CALLE 9 Y CALLE 11	PARTICULAR
8. GUADALAJARA	41. GUADALAJARA	993	URBANA	455	452	B1	CALLE 10, NÚMERO 2166, COLONIA FERROCARRIL, CÓDIGO POSTAL 44440, GUADALAJARA, JALISCO	1) GUADALAJARA 0013	DOMICILIO PARTICULAR	ENTRE CALLE 9 Y CALLE 11	PARTICULAR
8. GUADALAJARA	41. GUADALAJARA	993	URBANA	454	452	C1	CALLE 8, NÚMERO 2088, COLONIA FERROCARRIL, CÓDIGO POSTAL 44100, GUADALAJARA, JALISCO	1) GUADALAJARA 0004	DOMICILIO PARTICULAR	ENTRE CALLE 9 Y CALLE 11	PARTICULAR



LISTA DE UBICACIÓN DE CASILLAS APROBADA POR EL 08 CONSEJO DISTRITAL

ENTIDAD FEDERATIVA: JALISCO

FECHA: 25 DE MARZO DE 2024

Distrito Federal/Local	Municipio	Sección	Tipo Sección	Padrón Electoral	Listado Nominal	Tipo Casilla	Domicilio	Localidad y Manzana	Ubicación	Referencia	Tipo Domicilio
8. GUADALAJARA	41. GUADALAJARA	994	URBANA	726	724	B1	CALLE 4, NÚMERO 2133, COLONIA FERROCARRIL, CÓDIGO POSTAL 44440, GUADALAJARA, JALISCO	1) GUADALAJARA 0027	DOMICILIO PARTICULAR	ENTRE CALLE 9 Y CALLE 11	PARTICULAR
8. GUADALAJARA	41. GUADALAJARA	994	URBANA	726	723	C1	CALLE 4, NÚMERO 2133, COLONIA FERROCARRIL, CÓDIGO POSTAL 44440, GUADALAJARA, JALISCO	1) GUADALAJARA 0027	DOMICILIO PARTICULAR	ENTRE CALLE 9 Y CALLE 11	PARTICULAR
8. GUADALAJARA	41. GUADALAJARA	995	URBANA	478	477	B1	CALLE RÍO TOTOTLÁN, NÚMERO 1800 12, COLONIA EL ROSARIO, CÓDIGO POSTAL 44890, GUADALAJARA, JALISCO	1) GUADALAJARA 0009	DOMICILIO PARTICULAR	ENTRE AVENIDA DOCTOR ROBERTO MICHEL Y CALLE DOCTOR RÍO DE LA LOZA	PARTICULAR
8. GUADALAJARA	41. GUADALAJARA	995	URBANA	477	476	C1	CALLE RÍO TOTOTLÁN, NÚMERO 1800 12, COLONIA EL ROSARIO, CÓDIGO POSTAL 44890, GUADALAJARA, JALISCO	1) GUADALAJARA 0009	DOMICILIO PARTICULAR	ENTRE AVENIDA DOCTOR ROBERTO MICHEL Y CALLE DOCTOR RÍO DE LA LOZA	PARTICULAR
8. GUADALAJARA	41. GUADALAJARA	996	URBANA	642	639	B1	CALLE DEL ARMÓN, NÚMERO 2292, COLONIA VALLE DEL ÁLAMO, CÓDIGO POSTAL 44440, GUADALAJARA, JALISCO	1) GUADALAJARA 0027	DOMICILIO PARTICULAR	ENTRE AVENIDA DE LAS GÓNDOLAS Y CALLE 13	PARTICULAR
8. GUADALAJARA	41. GUADALAJARA	996	URBANA	642	639	C1	AVENIDA DE LAS GÓNDOLAS, NÚMERO 387, COLONIA VALLE DEL ÁLAMO, CÓDIGO POSTAL 44440, GUADALAJARA, JALISCO	1) GUADALAJARA 0024	DOMICILIO PARTICULAR	ENDRE CALLE ANDÉN Y CALLE DEL FURGÓN	PARTICULAR
8. GUADALAJARA	41. GUADALAJARA	996	URBANA	641	638	C2	AVENIDA DE LAS GÓNDOLAS, NÚMERO 339, COLONIA VALLE DEL ÁLAMO, CÓDIGO POSTAL 44440, GUADALAJARA, JALISCO	1) GUADALAJARA 0008	DOMICILIO PARTICULAR	ENTRE CALLE RIELES Y CALLE DE LA PASARELA	PARTICULAR

LISTA DE UBICACIÓN DE CASILLAS APROBADA POR EL 08 CONSEJO DISTRITAL

ENTIDAD FEDERATIVA: JALISCO

FECHA: 25 DE MARZO DE 2024

Distrito Federal/Local	Municipio	Sección	Tipo Sección	Padrón Electoral	Listado Nominal	Tipo Casilla	Domicilio	Localidad y Manzana	Ubicación	Referencia	Tipo Domicilio
8. GUADALAJARA	41. GUADALAJARA	997	URBANA	665	662	B1	AVENIDA DE LAS GÓNDOLAS, NÚMERO 301, COLONIA VALLE DEL ÁLAMO, CÓDIGO POSTAL 44440, GUADALAJARA, JALISCO	1) GUADALAJARA 0004	ESCUELA PRIMARIA FEDERAL FRANCISCO VILLA, TURNO MATUTINO Y TURNO VESPERTINO	ENTRE CALLE DEL ESCAPE Y CALLE DEL TÚNEL	ESCUELA
8. GUADALAJARA	41. GUADALAJARA	998	URBANA	422	419	B1	CALLE PRIVADA BALDERAS, NÚMERO 159, COLONIA EL DEÁN, CÓDIGO POSTAL 44470, GUADALAJARA, JALISCO	1) GUADALAJARA 0012	JARDÍN DE NIÑOS 134 JOSÉ VASCONCELOS	ENTRE CALLE MANUEL PÉREZ LETE Y CALLE ARMILLITA	ESCUELA
8. GUADALAJARA	41. GUADALAJARA	998	URBANA	422	419	C1	CALLE PRIVADA BALDERAS, NÚMERO 159, COLONIA EL DEÁN, CÓDIGO POSTAL 44470, GUADALAJARA, JALISCO	1) GUADALAJARA 0012	JARDÍN DE NIÑOS 134 JOSÉ VASCONCELOS	ENTRE CALLE MANUEL PÉREZ LETE Y CALLE ARMILLITA	ESCUELA
8. GUADALAJARA	41. GUADALAJARA	999	URBANA	611	608	B1	CALLE JOSÉ MARÍA IGUIÑIZ, NÚMERO 2584, COLONIA EL DEÁN, CÓDIGO POSTAL 44440, GUADALAJARA, JALISCO	1) GUADALAJARA 0011	ESCUELA PRIMARIA URBANA FEDERAL IGNACIO MANUEL ALTAMIRANO TURNO MATUTINO Y MARIANO AZUELA TURNO VESPERTINO	ENTRE CALLE LITOGRAFÍA Y CALLE GUTENBERG	ESCUELA
8. GUADALAJARA	41. GUADALAJARA	999	URBANA	611	608	C1	CALLE JOSÉ MARÍA IGUIÑIZ, NÚMERO 2584, COLONIA EL DEÁN, CÓDIGO POSTAL 44440, GUADALAJARA, JALISCO	1) GUADALAJARA 0011	ESCUELA PRIMARIA URBANA FEDERAL IGNACIO MANUEL ALTAMIRANO TURNO MATUTINO Y MARIANO AZUELA TURNO VESPERTINO	ENTRE CALLE LITOGRAFÍA Y CALLE GUTENBERG	ESCUELA

LISTA DE UBICACIÓN DE CASILLAS APROBADA POR EL 08 CONSEJO DISTRITAL

ENTIDAD FEDERATIVA: JALISCO

FECHA: 25 DE MARZO DE 2024

Distrito Federal/Local	Municipio	Sección	Tipo Sección	Padrón Electoral	Listado Nominal	Tipo Casilla	Domicilio	Localidad y Manzana	Ubicación	Referencia	Tipo Domicilio
8. GUADALAJARA	41. GUADALAJARA	999	URBANA	611	607	C2	CALLE JOSÉ MARÍA IGUÍÑIZ, NÚMERO 2584, COLONIA EL DEÁN, CÓDIGO POSTAL 44440, GUADALAJARA, JALISCO	1) GUADALAJARA 0011	ESCUELA PRIMARIA URBANA FEDERAL IGNACIO MANUEL ALTAMIRANO TURNO MATUTINO Y MARIANO AZUELA TURNO VESPERTINO	ENTRE CALLE LITOGRAFÍA Y CALLE GUTENBERG	ESCUELA
8. GUADALAJARA	41. GUADALAJARA	1000	URBANA	409	407	B1	CALLE MARIANO RODRÍGUEZ, NÚMERO 2744, COLONIA HIGUERILLAS, CÓDIGO POSTAL 44470, GUADALAJARA, JALISCO	1) GUADALAJARA 0028	DOMICILIO PARTICULAR	ENTRE CALLE IMPRENTA Y CALLE CERRADA	PARTICULAR
8. GUADALAJARA	41. GUADALAJARA	1000	URBANA	408	406	C1	CALLE MANUEL BRAMBILA, NÚMERO 2743, COLONIA HIGUERILLAS, CÓDIGO POSTAL 44470, GUADALAJARA, JALISCO	1) GUADALAJARA 0006	DOMICILIO PARTICULAR	ENTRE CALLE IMPRENTA Y CALLE CERRADA	PARTICULAR
8. GUADALAJARA	41. GUADALAJARA	1001	URBANA	597	596	B1	CALLE ARROZ, NÚMERO 270, COLONIA LA NOGALERA, CÓDIGO POSTAL 44470, GUADALAJARA, JALISCO	1) GUADALAJARA 0006	UNIVERSIDAD DEL VALLE DE ATEMAJAC	ENTRE CALLE AJONJOLÍ Y CALLE ALGODÓN	PARTICULAR
8. GUADALAJARA	41. GUADALAJARA	1001	URBANA	597	596	C1	CALLE ARROZ, NÚMERO 270, COLONIA LA NOGALERA, CÓDIGO POSTAL 44470, GUADALAJARA, JALISCO	1) GUADALAJARA 0006	UNIVERSIDAD DEL VALLE DE ATEMAJAC	ENTRE CALLE AJONJOLÍ Y CALLE ALGODÓN	PARTICULAR
8. GUADALAJARA	41. GUADALAJARA	1002	URBANA	559	557	B1	CALLE CAFÉ, NÚMERO 3923, COLONIA LA NOGALERA, CÓDIGO POSTAL 44470, GUADALAJARA, JALISCO	1) GUADALAJARA 0028	DOMICILIO PARTICULAR	AVENIDA 18 DE MARZO Y CALLE FRIJOL	PARTICULAR

LISTA DE UBICACIÓN DE CASILLAS APROBADA POR EL 08 CONSEJO DISTRITAL

ENTIDAD FEDERATIVA: JALISCO

FECHA: 25 DE MARZO DE 2024

Distrito Federal/Local	Municipio	Sección	Tipo Sección	Padrón Electoral	Listado Nominal	Tipo Casilla	Domicilio	Localidad y Manzana	Ubicación	Referencia	Tipo Domicilio
8. GUADALAJARA	41. GUADALAJARA	1002	URBANA	558	557	C1	CALLE FRIJOL, NÚMERO 265, COLONIA LA NOGALERA, CÓDIGO POSTAL 44470, GUADALAJARA, JALISCO	1) GUADALAJARA 0030	DOMICILIO PARTICULAR	ENTRE CALLE AJONJOLÍ Y CALLE ALGODÓN	PARTICULAR
8. GUADALAJARA	41. GUADALAJARA	1003	URBANA	595	593	B1	CALLE ARROZ, SIN NÚMERO, COLONIA LA NOGALERA, CÓDIGO POSTAL 44470, GUADALAJARA, JALISCO	1) GUADALAJARA 0025	JARDÍN DE NIÑOS RAMÓN LÓPEZ VELARDE	ENTRE CALLE CÁRTAMO Y CALLE CENTENO	ESCUELA
8. GUADALAJARA	41. GUADALAJARA	1003	URBANA	595	592	C1	CALLE ARROZ, SIN NÚMERO, COLONIA LA NOGALERA, CÓDIGO POSTAL 44470, GUADALAJARA, JALISCO	1) GUADALAJARA 0025	JARDÍN DE NIÑOS RAMÓN LÓPEZ VELARDE	ENTRE CALLE CÁRTAMO Y CALLE CENTENO	ESCUELA
8. GUADALAJARA	41. GUADALAJARA	1004	URBANA	659	656	B1	CALLE RÍO REFORMA, NÚMERO 1880, COLONIA ÁLAMO INDUSTRIAL, CÓDIGO POSTAL 44490, GUADALAJARA, JALISCO	1) GUADALAJARA 0046	UNIDAD ADMINISTRATIVA ARNULFO VILLASEÑOR SAAVEDRA	ENTRE CALLE PASEO DE LOS FICUS Y LAS VÍAS DEL TREN	OFICINA PÚBLICA
8. GUADALAJARA	41. GUADALAJARA	1004	URBANA	658	655	C1	CALLE RÍO REFORMA, NÚMERO 1880, COLONIA ÁLAMO INDUSTRIAL, CÓDIGO POSTAL 44490, GUADALAJARA, JALISCO	1) GUADALAJARA 0046	UNIDAD ADMINISTRATIVA ARNULFO VILLASEÑOR SAAVEDRA	ENTRE CALLE PASEO DE LOS FICUS Y LAS VÍAS DEL TREN	OFICINA PÚBLICA
8. GUADALAJARA	41. GUADALAJARA	1004	URBANA	658	655	C2	CALLE RÍO REFORMA, NÚMERO 1880, COLONIA ÁLAMO INDUSTRIAL, CÓDIGO POSTAL 44490, GUADALAJARA, JALISCO	1) GUADALAJARA 0046	UNIDAD ADMINISTRATIVA ARNULFO VILLASEÑOR SAAVEDRA	ENTRE CALLE PASEO DE LOS FICUS Y LAS VÍAS DEL TREN	OFICINA PÚBLICA
8. GUADALAJARA	41. GUADALAJARA	1005	URBANA	642	641	B1	CALLE SIDERURGIA, NÚMERO 1390, COLONIA ÁLAMO INDUSTRIAL, CÓDIGO POSTAL 44490, GUADALAJARA, JALISCO	1) GUADALAJARA 0022	JARDÍN DE NIÑOS JEAN PIAGET	ENTRE CALLE FUELLE Y CALLE ESMERIL	ESCUELA

LISTA DE UBICACIÓN DE CASILLAS APROBADA POR EL 08 CONSEJO DISTRITAL

ENTIDAD FEDERATIVA: JALISCO

FECHA: 25 DE MARZO DE 2024

Distrito Federal/Local	Municipio	Sección	Tipo Sección	Padrón Electoral	Listado Nominal	Tipo Casilla	Domicilio	Localidad y Manzana	Ubicación	Referencia	Tipo Domicilio
8. GUADALAJARA	41. GUADALAJARA	1005	URBANA	641	640	C1	CALLE SIDERURGIA, NÚMERO 1390, COLONIA ÁLAMO INDUSTRIAL, CÓDIGO POSTAL 44490, GUADALAJARA, JALISCO	1) GUADALAJARA 0022	JARDÍN DE NIÑOS JEAN PIAGET	ENTRE CALLE FUELLE Y CALLE ESMERIL	ESCUELA
8. GUADALAJARA	41. GUADALAJARA	1006	URBANA	405	403	B1	CALLE MARTILLO, NÚMERO 2168 O CALLE METALURGÍA, NÚMERO 3331, COLONIA ÁLAMO INDUSTRIAL, CÓDIGO POSTAL 44470, GUADALAJARA, JALISCO	1) GUADALAJARA 0002	DOMICILIO PARTICULAR	ENTRE ESQUINA DE LA CALLE MARTILLO Y CALLE METALURGIA	PARTICULAR
8. GUADALAJARA	41. GUADALAJARA	1006	URBANA	405	402	C1	CALLE MARTILLO, NÚMERO 2154, COLONIA ALAMO INDUSTRIAL, CÓDIGO POSTAL 44490, GUADALAJARA, JALISCO	1) GUADALAJARA 0002	DOMICILIO PARTICULAR	ENTRE CALLE ALTOS HORNOS Y CALLE METALÚRGICA	PARTICULAR
8. GUADALAJARA	41. GUADALAJARA	1007	URBANA	710	705	B1	CALLE CEPILLO, NÚMERO 1309, COLONIA ÁLAMO INDUSTRIAL, CÓDIGO POSTAL 44490, GUADALAJARA, JALISCO	1) GUADALAJARA 0003	ESCUELA PRIMARIA URBANA 828 Y 829 JAIME TORRES BODET	ENTRE CALLE FRESADORA Y CALLE MARTILLO	ESCUELA
8. GUADALAJARA	41. GUADALAJARA	1007	URBANA	709	705	C1	CALLE CEPILLO, NÚMERO 1309, COLONIA ÁLAMO INDUSTRIAL, CÓDIGO POSTAL 44490, GUADALAJARA, JALISCO	1) GUADALAJARA 0003	ESCUELA PRIMARIA URBANA 828 Y 829 JAIME TORRES BODET	ENTRE CALLE FRESADORA Y CALLE MARTILLO	ESCUELA
8. GUADALAJARA	41. GUADALAJARA	1008	URBANA	604	602	B1	CALLE ANDADOR ESPÁTULA, NÚMERO 3341, COLONIA EL MANANTIAL, CÓDIGO POSTAL 44860, GUADALAJARA, JALISCO	1) GUADALAJARA 0005	ESCUELA PRIMARIA URBANA 863 Y 864 IXCA FARÍAS JUSTO SIERRA	ENTRE ANDADOR DEL PAISAJE Y CALLE OLEO	ESCUELA
8. GUADALAJARA	41. GUADALAJARA	1008	URBANA	603	601	C1	CALLE ANDADOR ESPÁTULA, NÚMERO 3341, COLONIA EL MANANTIAL, CÓDIGO POSTAL 44860, GUADALAJARA, JALISCO	1) GUADALAJARA 0005	ESCUELA PRIMARIA URBANA 863 Y 864 IXCA FARÍAS JUSTO SIERRA	ENTRE ANDADOR DEL PAISAJE Y CALLE OLEO	ESCUELA

LISTA DE UBICACIÓN DE CASILLAS APROBADA POR EL 08 CONSEJO DISTRITAL

ENTIDAD FEDERATIVA: JALISCO

FECHA: 25 DE MARZO DE 2024

Distrito Federal/Local	Municipio	Sección	Tipo Sección	Padrón Electoral	Listado Nominal	Tipo Casilla	Domicilio	Localidad y Manzana	Ubicación	Referencia	Tipo Domicilio
8. GUADALAJARA	41. GUADALAJARA	1008	URBANA	603	601	C2	CALLE ANDADOR ESPÁTULA, NÚMERO 3341, COLONIA EL MANANTIAL, CÓDIGO POSTAL 44860, GUADALAJARA, JALISCO	1) GUADALAJARA 0005	ESCUELA PRIMARIA URBANA 863 Y 864 IXCA FARÍAS JUSTO SIERRA	ENTRE ANDADOR DEL PAISAJE Y CALLE OLEO	ESCUELA
8. GUADALAJARA	41. GUADALAJARA	1050	URBANA	597	597	B1	CALLE MIGUEL BLANCO, NÚMERO 883, COLONIA CENTRO, CÓDIGO POSTAL 44100, GUADALAJARA, JALISCO	1) GUADALAJARA 0050	INSTITUTO JALISCIENSE DE LAS MUJERES	ENTRE AVENIDA 16 DE SEPTIEMBRE Y CALLE COLÓN	OFICINA PÚBLICA
8. GUADALAJARA	41. GUADALAJARA	1051	URBANA	580	578	B1	CALLE GALEANA, NÚMERO 346, COLONIA CENTRO, CÓDIGO POSTAL 44100, GUADALAJARA, JALISCO.	1) GUADALAJARA 0016	INSTITUTO AMÉRICA DE GUADALAJARA A.C.	ENTRE CALLE MIGUEL BLANCO Y CALLE LIBERTAD	ESCUELA
8. GUADALAJARA	41. GUADALAJARA	1052	URBANA	450	448	B1	AVENIDA JUÁREZ, NÚMERO 638, COLONIA CENTRO, CÓDIGO POSTAL 44100, GUADALAJARA, JALISCO	1) GUADALAJARA 0019	EXCONVENTO DEL CARMEN	ENTRE CALLE PAVO Y AVENIDA 8 DE JULIO	LUGAR PÚBLICO
8. GUADALAJARA	41. GUADALAJARA	1052	URBANA	450	448	C1	AVENIDA JUÁREZ, NÚMERO 638, COLONIA CENTRO, CÓDIGO POSTAL 44100, GUADALAJARA, JALISCO.	1) GUADALAJARA 0019	EXCONVENTO DEL CARMEN	ENTRE CALLE PAVO Y AVENIDA 8 DE JULIO	LUGAR PÚBLICO
8. GUADALAJARA	41. GUADALAJARA	1053	URBANA	392	390	B1	AVENIDA JUÁREZ, NÚMERO 976, COLONIA CENTRO, CÓDIGO POSTAL 44100, GUADALAJARA, JALISCO	1) GUADALAJARA 0048	EDIFICIO ADMINISTRATIVO DE LA UNIVERSIDAD DE GUADALAJARA	ENTRE AVENIDA ENRIQUE DÍAZ DE LEÓN Y CALLE ESCORZA O CALLE CONSTANCIO HERNÁNDEZ ALVIRDE	OFICINA PÚBLICA

LISTA DE UBICACIÓN DE CASILLAS APROBADA POR EL 08 CONSEJO DISTRITAL

ENTIDAD FEDERATIVA: JALISCO

FECHA: 25 DE MARZO DE 2024

Distrito Federal/Local	Municipio	Sección	Tipo Sección	Padrón Electoral	Listado Nominal	Tipo Casilla	Domicilio	Localidad y Manzana	Ubicación	Referencia	Tipo Domicilio
8. GUADALAJARA	41. GUADALAJARA	1053	URBANA	391	390	C1	AVENIDA JUÁREZ, NÚMERO 976, COLONIA CENTRO, CÓDIGO POSTAL 44100, GUADALAJARA, JALISCO	1) GUADALAJARA 0048	EDIFICIO ADMINISTRATIVO DE LA UNIVERSIDAD DE GUADALAJARA	ENTRE AVENIDA ENRIQUE DÍAZ DE LEÓN Y CALLE ESCORZA O CALLE CONSTANCIO HERNÁNDEZ ALVIRDE	OFICINA PÚBLICA
8. GUADALAJARA	41. GUADALAJARA	1054	URBANA	662	661	B1	CALLE PEDRO MORENO, NÚMERO 1491, COLONIA AMERICANA, CÓDIGO POSTAL 44200, GUADALAJARA, JALISCO	1) GUADALAJARA 0007	COLEGIO DE BACHILLERES DEL ESTADO DE JALISCO	ENTRE AVENIDA CHAPULTEPEC Y CALLE PROGRESO	ESCUELA
8. GUADALAJARA	41. GUADALAJARA	1055	URBANA	459	457	B1	CALLE LÓPEZ COTILLA, NÚMERO 1578, COLONIA AMERICANA, CÓDIGO POSTAL 44160, GUADALAJARA, JALISCO	1) GUADALAJARA 0001	DOMICILIO PARTICULAR	ENTRE CALLE MARSELLA Y CALLE GENERAL SAN MARTÍN	PARTICULAR
8. GUADALAJARA	41. GUADALAJARA	1056	URBANA	449	448	B1	AVENIDA UNIÓN, NÚMERO 322, COLONIA OBRERA, CÓDIGO POSTAL 44160, GUADALAJARA, JALISCO	1) GUADALAJARA 0018	ESCUELA CULINARIA INTERNACIONAL	ENTRE CALLE JOSÉ GUADALUPE ZUNO Y CALLE EFRÁÍN GONZÁLEZ LUNA	ESCUELA
8. GUADALAJARA	41. GUADALAJARA	1056	URBANA	449	448	C1	AVENIDA UNIÓN, NÚMERO 322, COLONIA OBRERA, CÓDIGO POSTAL 44160, GUADALAJARA, JALISCO	1) GUADALAJARA 0018	ESCUELA CULINARIA INTERNACIONAL	ENTRE CALLE JOSÉ GUADALUPE ZUNO Y CALLE EFRÁÍN GONZÁLEZ LUNA	ESCUELA
8. GUADALAJARA	41. GUADALAJARA	1057	URBANA	449	447	B1	AVENIDA LA PAZ, NÚMERO 2453, COLONIA ARCOS VALLARTA, CÓDIGO POSTAL 44160, GUADALAJARA, JALISCO	1) GUADALAJARA 0010	OFICINA DEL SISTEMA UNIVERSITARIO VIRTUAL DE LA UNIVERSIDAD DE GUADALAJARA	ENTRE CALLE CALDERÓN DE LA BARCA Y CALLE LOPE DE VEGA	OFICINA PÚBLICA

LISTA DE UBICACIÓN DE CASILLAS APROBADA POR EL 08 CONSEJO DISTRITAL

ENTIDAD FEDERATIVA: JALISCO

FECHA: 25 DE MARZO DE 2024

Distrito Federal/Local	Municipio	Sección	Tipo Sección	Padrón Electoral	Listado Nominal	Tipo Casilla	Domicilio	Localidad y Manzana	Ubicación	Referencia	Tipo Domicilio
8. GUADALAJARA	41. GUADALAJARA	1058	URBANA	498	496	B1	CALLE EFRAÍN GONZÁLEZ LUNA, NÚMERO 2517, COLONIA ARCOS VALLARTA, CÓDIGO POSTAL 44130, GUADALAJARA, JALISCO	1) GUADALAJARA 0003	NOTARIA 27 DE GUADALAJARA	ENTRE CALLE FRANCISCO DE QUEVEDO Y CALLE LOPE DE VEGA	OFICINA PÚBLICA
8. GUADALAJARA	41. GUADALAJARA	1058	URBANA	498	496	C1	CALLE EFRAÍN GONZÁLEZ LUNA, NÚMERO 2517, COLONIA ARCOS VALLARTA, CÓDIGO POSTAL 44130, GUADALAJARA, JALISCO	1) GUADALAJARA 0003	NOTARIA 27 DE GUADALAJARA	ENTRE CALLE FRANCISCO DE QUEVEDO Y CALLE LOPE DE VEGA	OFICINA PÚBLICA
8. GUADALAJARA	41. GUADALAJARA	1059	URBANA	494	492	B1	CALLE CALDERÓN DE LA BARCA, NÚMERO 300, COLONIA AMERICANA, CÓDIGO POSTAL 44150, GUADALAJARA, JALISCO	1) GUADALAJARA 0013	ESCUELA PRIMARIA URBANA 97, TURNO MATUTINO, Y ESCUELA PRIMARIA URBANA 53, MIGUEL CRUZ AHEDO, TURNO VESPERTINO	ENTRE AVENIDA CIRCUNVALACIÓN AGUSTÍN YÁÑEZ Y CALLE JOSÉ GUADALUPE MONTENEGRO	ESCUELA
8. GUADALAJARA	41. GUADALAJARA	1060	URBANA	381	381	B1	CALLE JOSÉ GUADALUPE MONTENEGRO, NÚMERO 2061, COLONIA AMERICANA, CÓDIGO POSTAL 44150, GUADALAJARA, JALISCO	1) GUADALAJARA 0020	COLEGIO REFORMA	ENTRE AVENIDA CHAPULTEPEC Y CALLE MARSELLA	ESCUELA
8. GUADALAJARA	41. GUADALAJARA	1060	URBANA	381	380	C1	CALLE JOSÉ GUADALUPE MONTENEGRO, NÚMERO 2061, COLONIA AMERICANA, CÓDIGO POSTAL 44150, GUADALAJARA, JALISCO	1) GUADALAJARA 0020	COLEGIO REFORMA	ENTRE AVENIDA CHAPULTEPEC Y CALLE MARSELLA	ESCUELA
8. GUADALAJARA	41. GUADALAJARA	1061	URBANA	592	590	B1	CALLE JOSÉ GUADALUPE ZUNO, NÚMERO 1964, COLONIA AMERICANA, CÓDIGO POSTAL 44100, GUADALAJARA, JALISCO	1) GUADALAJARA 0023	CENTRO UNIVERSITARIO GUADALAJARA LAMAR CAMPUS CHAPULTEPEC	ENTRE AVENIDA CHAPULTEPEC Y CALLE PROGRESO	ESCUELA

LISTA DE UBICACIÓN DE CASILLAS APROBADA POR EL 08 CONSEJO DISTRITAL

ENTIDAD FEDERATIVA: JALISCO

FECHA: 25 DE MARZO DE 2024

Distrito Federal/Local	Municipio	Sección	Tipo Sección	Padrón Electoral	Listado Nominal	Tipo Casilla	Domicilio	Localidad y Manzana	Ubicación	Referencia	Tipo Domicilio
8. GUADALAJARA	41. GUADALAJARA	1072	URBANA	403	401	B1	AVENIDA ALEMANIA, NÚMERO 1338, COLONIA MODERNA, CÓDIGO POSTAL 44190, GUADALAJARA, JALISCO	1) GUADALAJARA 0025	CENTRO DE DESARROLLO COMUNITARIO NÚMERO 23	ENTRE CALLE RAYÓN Y AVENIDA FEDERALISMO	OFICINA PÚBLICA
8. GUADALAJARA	41. GUADALAJARA	1072	URBANA	402	401	C1	AVENIDA ALEMANIA, NÚMERO 1338, COLONIA MODERNA, CÓDIGO POSTAL 44190, GUADALAJARA, JALISCO	1) GUADALAJARA 0025	CENTRO DE DESARROLLO COMUNITARIO NÚMERO 23	ENTRE CALLE RAYÓN Y AVENIDA FEDERALISMO	OFICINA PÚBLICA
8. GUADALAJARA	41. GUADALAJARA	1073	URBANA	517	515	B1	CALLE DOCTOR SALVADOR AGRÁZ, NÚMERO 1148, COLONIA MODERNA, CÓDIGO POSTAL 44190, GUADALAJARA, JALISCO	1) GUADALAJARA 0002	CENTRO ESCOLAR MEXICALTZINGO, URBANA 33, TURNO MATUTINO Y URBANA 44 TURNO VESPERTINO	ENTRE AVENIDA 8 DE JULIO Y CALLE COLÓN	ESCUELA
8. GUADALAJARA	41. GUADALAJARA	1074	URBANA	443	441	B1	CALZADA DEL CAMPESINO, NÚMERO 1003, COLONIA MODERNA, CÓDIGO POSTAL 44190, GUADALAJARA, JALISCO	1) GUADALAJARA 0009	CENTRO DE ESPECIALIDADES TÉCNICAS AUTOMOTRICES	ENTRE CALLE NICOLÁS RÉGULES Y AVENIDA 16 DE SEPTIEMBRE	ESCUELA
8. GUADALAJARA	41. GUADALAJARA	1074	URBANA	442	440	C1	CALZADA DEL CAMPESINO, NÚMERO 1003, COLONIA MODERNA, CÓDIGO POSTAL 44190, GUADALAJARA, JALISCO	1) GUADALAJARA 0009	CENTRO DE ESPECIALIDADES TÉCNICAS AUTOMOTRICES	ENTRE CALLE NICOLÁS RÉGULES Y AVENIDA 16 DE SEPTIEMBRE	ESCUELA
8. GUADALAJARA	41. GUADALAJARA	1075	URBANA	523	522	B1	AVENIDA ENRIQUE DÍAZ DE LEÓN, NÚMERO 954, COLONIA MODERNA, CÓDIGO POSTAL 44190, GUADALAJARA, JALISCO	1) GUADALAJARA 0028	DOMICILIO PARTICULAR	ENTRE CALLE SUIZA Y CALLE POLONIA	PARTICULAR

ENTIDAD FEDERATIVA: JALISCO

Distrito Federal/Local	Municipio	Sección	Tipo Sección	Padrón Electoral	Listado Nominal	Tipo Casilla	Domicilio	Localidad y Manzana	Ubicación	Referencia	Tipo Domicilio
8. GUADALAJARA	41. GUADALAJARA	1075	URBANA	523	522	C1	AVENIDA ENRIQUE DÍAZ DE LEÓN, NÚMERO 954, COLONIA MODERNA, CÓDIGO POSTAL 44190, GUADALAJARA, JALISCO	1) GUADALAJARA 0028	DOMICILIO PARTICULAR	ENTRE CALLE SUIZA Y CALLE POLONIA	PARTICULAR
8. GUADALAJARA	41. GUADALAJARA	1076	URBANA	657	655	B1	CALLE FRANCIA NÚMERO 1889, COLONIA MODERNA, CÓDIGO POSTAL 44160, GUADALAJARA, JALISCO	1) GUADALAJARA 0030	DOMICILIO PARTICULAR	ENTRE CALLE COLONIAS Y CALLE PROGRESO	PARTICULAR
8. GUADALAJARA	41. GUADALAJARA	1077	URBANA	561	559	B1	CALLE SOL, NÚMERO 2492, COLONIA JARDINES DEL BOSQUE, CÓDIGO POSTAL 44520, GUADALAJARA, JALISCO	1) GUADALAJARA 0023	CASA YINU	ENTRE CALLE TORMENTA Y CALLE LOPE DE VEGA	ESCUELA
8. GUADALAJARA	41. GUADALAJARA	1077	URBANA	560	558	C1	CALLE SOL, NÚMERO 2492, COLONIA JARDINES DEL BOSQUE, CÓDIGO POSTAL 44520, GUADALAJARA, JALISCO	1) GUADALAJARA 0023	CASA YINU	ENTRE CALLE TORMENTA Y CALLE LOPE DE VEGA	ESCUELA
8. GUADALAJARA	41. GUADALAJARA	1078	URBANA	554	552	B1	AVENIDA DE LOS ARCOS, NÚMERO 931, COLONIA JARDINES DEL BOSQUE, CÓDIGO POSTAL 44520, GUADALAJARA, JALISCO	1) GUADALAJARA 0025	COLEGIO WINSTON CHURCHILL	ENTRE CALLE ECLIPSE Y CALLE RAYO	ESCUELA
8. GUADALAJARA	41. GUADALAJARA	1078	URBANA	553	551	C1	AVENIDA DE LOS ARCOS, NÚMERO 931, COLONIA JARDINES DEL BOSQUE, CÓDIGO POSTAL 44520, GUADALAJARA, JALISCO	1) GUADALAJARA 0025	COLEGIO WINSTON CHURCHILL	ENTRE CALLE ECLIPSE Y CALLE RAYO	ESCUELA
8. GUADALAJARA	41. GUADALAJARA	1079	URBANA	377	376	B1	CALLE PLÁTANO, NÚMERO 1466, COLONIA DEL FRESNO, CÓDIGO POSTAL 44900, GUADALAJARA, JALISCO	1) GUADALAJARA 0011	DOMICILIO PARTICULAR	ENTRE CALLE EUCALIPTO Y CALLE PINO	PARTICULAR

ENTIDAD FEDERATIVA: JALISCO

FECHA: 25 DE MARZO DE 2024

Distrito Federal/Local	Municipio	Sección	Tipo Sección	Padrón Electoral	Listado Nominal	Tipo Casilla	Domicilio	Localidad y Manzana	Ubicación	Referencia	Tipo Domicilio
8. GUADALAJARA	41. GUADALAJARA	1079	URBANA	376	375	C1	CALLE PLÁTANO, NÚMERO 1466, COLONIA DEL FRESNO, CÓDIGO POSTAL 44900, GUADALAJARA, JALISCO	1) GUADALAJARA 0011	DOMICILIO PARTICULAR	ENTRE CALLE EUCALIPTO Y CALLE PINO	PARTICULAR
8. GUADALAJARA	41. GUADALAJARA	1080	URBANA	687	681	B1	CALLE FRESNO, NÚMERO 2388, COLONIA DEL FRESNO, CÓDIGO POSTAL 44900, GUADALAJARA, JALISCO	1) GUADALAJARA 0025	DOMICILIO PARTICULAR	ENTRE CALLE PLATANO Y CALLE MANGO	PARTICULAR
8. GUADALAJARA	41. GUADALAJARA	1081	URBANA	405	404	B1	CALLE CIPRÉS, NÚMERO 2110, COLONIA DEL FRESNO, CÓDIGO POSTAL 44900, GUADALAJARA, JALISCO	1) GUADALAJARA 0005	DOMICILIO PARTICULAR	ENTRE CALLE GUAMÚCHIL Y CALLE LIMÓN	PARTICULAR
8. GUADALAJARA	41. GUADALAJARA	1081	URBANA	405	404	C1	CALLE CIPRES, NÚMERO 2188, COLONIA DEL FRESNO, CÓDIGO POSTAL 44900, GUADALAJARA, JALISCO	1) GUADALAJARA 0006	DOMICILIO PARTICULAR	ENTRE CALLE CEREZO Y CALLE GUAMÚCHIL	PARTICULAR
8. GUADALAJARA	41. GUADALAJARA	1082	URBANA	550	550	B1	CALLE GUAMÚCHIL, NÚMERO 1366, COLONIA DEL FRESNO, CÓDIGO POSTAL 44900, GUADALAJARA, JALISCO	1) GUADALAJARA 0006	DOMICILIO PARTICULAR	ENTRE CALLE FRESNO Y CALLE PRIMAVERA	PARTICULAR
8. GUADALAJARA	41. GUADALAJARA	1082	URBANA	550	549	C1	CALLE GUAMÚCHIL, NÚMERO 1366, COLONIA DEL FRESNO, CÓDIGO POSTAL 44900, GUADALAJARA, JALISCO	1) GUADALAJARA 0006	DOMICILIO PARTICULAR	ENTRE CALLE FRESNO Y CALLE PRIMAVERA	PARTICULAR
8. GUADALAJARA	41. GUADALAJARA	1083	URBANA	449	446	B1	CALLE PRIMAVERA, NÚMERO 2208, COLONIA DEL FRESNO, CÓDIGO POSTAL 44900, GUADALAJARA, JALISCO	1) GUADALAJARA 0019	ESCUELA PRIMARIA URBANA 92, TURNO MATUTINO Y URBANA 83, TURNO VESPERTINO, SAÚL RODILES	ENTRE CALLE CEREZO Y CALLE TORONJA	ESCUELA

ENTIDAD FEDERATIVA: JALISCO

FECHA: 25 DE MARZO DE 2024

Distrito Federal/Local	Municipio	Sección	Tipo Sección	Padrón Electoral	Listado Nominal	Tipo Casilla	Domicilio	Localidad y Manzana	Ubicación	Referencia	Tipo Domicilio
8. GUADALAJARA	41. GUADALAJARA	1083	URBANA	449	446	C1	CALLE PRIMAVERA, NÚMERO 2208, COLONIA DEL FRESNO, CÓDIGO POSTAL 44900, GUADALAJARA, JALISCO	1) GUADALAJARA 0019	ESCUELA PRIMARIA URBANA 92, TURNO MATUTINO Y URBANA 83, TURNO VESPERTINO, SAÚL RODILES	ENTRE CALLE CEREZO Y CALLE TORONJA	ESCUELA
8. GUADALAJARA	41. GUADALAJARA	1084	URBANA	747	743	B1	CALLE FRESNO, NÚMERO 2323, COLONIA DEL FRESNO, CÓDIGO POSTAL 44907, GUADALAJARA, JALISCO	1) GUADALAJARA 0004	DOMICILIO PARTICULAR	ENTRE CALLE ZAPOTE Y CALLE CIRUELO	PARTICULAR
8. GUADALAJARA	41. GUADALAJARA	1085	URBANA	411	409	B1	CALLE ZAPOTE, NÚMERO 1460, COLONIA DEL FRESNO, CÓDIGO POSTAL 44907, GUADALAJARA, JALISCO	1) GUADALAJARA 0016	COLEGIO TRABAJO Y HOGAR DE JALISCO AC	ENTRE CALLE PINO Y CALLE EUCALIPTO	ESCUELA
8. GUADALAJARA	41. GUADALAJARA	1085	URBANA	411	409	C1	CALLE ZAPOTE, NÚMERO 1460, COLONIA DEL FRESNO, CÓDIGO POSTAL 44907, GUADALAJARA, JALISCO	1) GUADALAJARA 0016	COLEGIO TRABAJO Y HOGAR DE JALISCO AC	ENTRE CALLE PINO Y CALLE EUCALIPTO	ESCUELA
8. GUADALAJARA	41. GUADALAJARA	1086	URBANA	588	586	B1	CALLE PINO, NÚMERO 2094, COLONIA DEL FRESNO, CÓDIGO POSTAL 44900, GUADALAJARA, JALISCO	1) GUADALAJARA 0017	DESARROLLO INTEGRAL DE LA FAMILIA NÚMERO 7	ENTRE CALLE LIMÓN Y CALLE DURAZNO	OFICINA PÚBLICA
8. GUADALAJARA	41. GUADALAJARA	1086	URBANA	587	586	C1	CALLE PINO, NÚMERO 2094, COLONIA DEL FRESNO, CÓDIGO POSTAL 44900, GUADALAJARA, JALISCO	1) GUADALAJARA 0017	DESARROLLO INTEGRAL DE LA FAMILIA NÚMERO 7	ENTRE CALLE LIMÓN Y CALLE DURAZNO	OFICINA PÚBLICA

Distrito Federal/Local	Municipio	Sección	Tipo Sección	Padrón Electoral	Listado Nominal	Tipo Casilla	Domicilio	Localidad y Manzana	Ubicación	Referencia	Tipo Domicilio
8. GUADALAJARA	41. GUADALAJARA	1061	URBANA	592	589	C1	CALLE JOSÉ GUADALUPE ZUNO, NÚMERO 1964, COLONIA AMERICANA, CÓDIGO POSTAL 44100, GUADALAJARA, JALISCO	1) GUADALAJARA 0023	CENTRO UNIVERSITARIO GUADALAJARA LAMAR CAMPUS CHAPULTEPEC	ENTRE AVENIDA CHAPULTEPEC Y CALLE PROGRESO	ESCUELA
8. GUADALAJARA	41. GUADALAJARA	1062	URBANA	425	421	B1	AVENIDA ENRIQUE DÍAZ DE LEÓN, NÚMERO 404, COLONIA AMERICANA, CÓDIGO POSTAL 44170 GUADALAJARA, JALISCO	1) GUADALAJARA 0008	INSTITUTO VOCACIONAL ENRIQUE DÍAZ DE LEÓN	ENTRE CALLE LIBERTAD Y CALLE MIGUEL BLANCO	ESCUELA
8. GUADALAJARA	41. GUADALAJARA	1062	URBANA	425	421	C1	AVENIDA ENRIQUE DÍAZ DE LEÓN, NÚMERO 404, COLONIA AMERICANA, CÓDIGO POSTAL 44170 GUADALAJARA, JALISCO	1) GUADALAJARA 0008	INSTITUTO VOCACIONAL ENRIQUE DÍAZ DE LEÓN	ENTRE CALLE LIBERTAD Y CALLE MIGUEL BLANCO	ESCUELA
8. GUADALAJARA	41. GUADALAJARA	1063	URBANA	524	521	B1	CALLE ESCORZA, NÚMERO 325, COLONIA AMERICANA, CÓDIGO POSTAL 44170, GUADALAJARA, JALISCO	1) GUADALAJARA 0005	DOMICILIO PARTICULAR	ENTRE CALLE LIBERTAD Y CALLE MIGUEL BLANCO	PARTICULAR
8. GUADALAJARA	41. GUADALAJARA	1064	URBANA	471	470	B1	CALLE PENITENCIARÍA, NÚMERO 483, COLONIA AMERICANA, CÓDIGO POSTAL 44180, GUADALAJARA, JALISCO	1) GUADALAJARA 0025	COLEGIO JOSÉ CARDENAL SALAZAR	ENTRE AVENIDA LA PAZ Y CALLE MONTENEGRO	ESCUELA
8. GUADALAJARA	41. GUADALAJARA	1064	URBANA	470	469	C1	CALLE PENITENCIARÍA, NÚMERO 483, COLONIA AMERICANA, CÓDIGO POSTAL 44180, GUADALAJARA, JALISCO	1) GUADALAJARA 0025	COLEGIO JOSÉ CARDENAL SALAZAR	ENTRE AVENIDA LA PAZ Y CALLE MONTENEGRO	ESCUELA
8. GUADALAJARA	41. GUADALAJARA	1065	URBANA	633	631	B1	AVENIDA LA PAZ, NÚMERO 1225, COLONIA CENTRO, CÓDIGO POSTAL 44200, GUADALAJARA, JALISCO	1) GUADALAJARA 0026	ESCUELA PRIMARIA URBANA 7, TIEMPO COMPLETO, LUCIO I. GUTIÉRREZ	ENTRE AVENIDA FEDERALISMO Y CALLE PAVO	ESCUELA

LISTA DE UBICACIÓN DE CASILLAS APROBADA POR EL 08 CONSEJO DISTRITAL

ENTIDAD FEDERATIVA: JALISCO

FECHA: 25 DE MARZO DE 2024

Distrito Federal/Local	Municipio	Sección	Tipo Sección	Padrón Electoral	Listado Nominal	Tipo Casilla	Domicilio	Localidad y Manzana	Ubicación	Referencia	Tipo Domicilio
8. GUADALAJARA	41. GUADALAJARA	1065	URBANA	632	630	C1	AVENIDA LA PAZ, NÚMERO 1225, COLONIA CENTRO, CÓDIGO POSTAL 44200, GUADALAJARA, JALISCO	1) GUADALAJARA 0026	ESCUELA PRIMARIA URBANA 7, TIEMPO COMPLETO, LUCIO I. GUTIÉRREZ	ENTRE AVENIDA FEDERALISMO Y CALLE PAVO	ESCUELA
8. GUADALAJARA	41. GUADALAJARA	1066	URBANA	573	571	B1	CALLE DONATO GUERRA, NÚMERO 435, COLONIA CENTRO, CÓDIGO POSTAL 44100, GUADALAJARA, JALISCO	1) GUADALAJARA 0019	DOMICILIO PARTICULAR	ENTRE CALLE LEANDRO VALLE Y CALLE NUEVA GALICIA	PARTICULAR
8. GUADALAJARA	41. GUADALAJARA	1066	URBANA	573	571	C1	CALLE DONATO GUERRA, NÚMERO 435, COLONIA CENTRO, CÓDIGO POSTAL 44100, GUADALAJARA, JALISCO	1) GUADALAJARA 0019	DOMICILIO PARTICULAR	ENTRE CALLE LEANDRO VALLE Y CALLE NUEVA GALICIA	PARTICULAR
8. GUADALAJARA	41. GUADALAJARA	1067	URBANA	742	741	B1	CALLE NICOLÁS RÉGULES, NÚMERO 194, COLONIA MODERNA, CÓDIGO POSTAL 44100, GUADALAJARA, JALISCO	1) GUADALAJARA 0032	ESCUELA PRIMARIA 18 DE MARZO URBANA NÚMERO 40, TURNO MATUTINO Y 63 TURNO VESPERTINO	ENTRE CALLE ANTONIO ÁLZATE Y AVENIDA NIÑOS HÉROES	ESCUELA
8. GUADALAJARA	41. GUADALAJARA	1068	URBANA	463	461	B1	CALLE VIDRIO, NÚMERO 90, COLONIA MODERNA, CÓDIGO POSTAL 44180, GUADALAJARA, JALISCO	1) GUADALAJARA 0013	ESCUELA PRIMARIA URBANA 45, TURNO MATUTINO Y ESCUELA PRIMARIA URBANA 26 TURNO VESPERTINO, LAURA APODACA	ENTRE CALLE PAVO Y AVENIDA 8 DE JULIO	ESCUELA

ENTIDAD FEDERATIVA: JALISCO

FECHA: 25 DE MARZO DE 2024

Distrito Federal/Local	Municipio	Sección	Tipo Sección	Padrón Electoral	Listado Nominal	Tipo Casilla	Domicilio	Localidad y Manzana	Ubicación	Referencia	Tipo Domicilio
8. GUADALAJARA	41. GUADALAJARA	1068	URBANA	462	460	C1	CALLE VIDRIO, NÚMERO 90, COLONIA MODERNA, CÓDIGO POSTAL 44180, GUADALAJARA, JALISCO	1) GUADALAJARA 0013	ESCUELA PRIMARIA URBANA 45, TURNO MATUTINO Y ESCUELA PRIMARIA URBANA 26 TURNO VESPERTINO, LAURA APODACA	ENTRE CALLE PAVO Y AVENIDA 8 DE JULIO	ESCUELA
8. GUADALAJARA	41. GUADALAJARA	1069	URBANA	747	744	B1	CALLE PENITENCIARÍA, NÚMERO 745, COLONIA MODERNA, CÓDIGO POSTAL 44190, GUADALAJARA, JALISCO	1) GUADALAJARA 0016	DOMICILIO PARTICULAR	ENTRE CALLE FERMÍN RIESTRA Y AVENIDA NIÑOS HÉROES	PARTICULAR
8. GUADALAJARA	41. GUADALAJARA	1070	URBANA	540	538	B1	CALLE ESCORZA, NÚMERO 526, COLONIA MODERNA, CÓDIGO POSTAL 44100, GUADALAJARA, JALISCO	1) GUADALAJARA 0036	FACULTAD DE ODONTOLOGÍA DE LA UNIVERSIDAD AUTÓNOMA DE GUADALAJARA	ENTRE CALLE MEXICALTZINGO Y CALLE JOSÉ GUADALUPE MONTENEGRO	ESCUELA
8. GUADALAJARA	41. GUADALAJARA	1070	URBANA	540	537	C1	CALLE ESCORZA, NÚMERO 526, COLONIA MODERNA, CÓDIGO POSTAL 44100, GUADALAJARA, JALISCO	1) GUADALAJARA 0036	FACULTAD DE ODONTOLOGÍA DE LA UNIVERSIDAD AUTÓNOMA DE GUADALAJARA	ENTRE CALLE MEXICALTZINGO Y CALLE JOSÉ GUADALUPE MONTENEGRO	ESCUELA
8. GUADALAJARA	41. GUADALAJARA	1071	URBANA	442	441	B1	CALLE VIDRIO, NÚMERO 1950, COLONIA AMERICANA PONIENTE, CÓDIGO POSTAL 44160, GUADALAJARA, JALISCO	1) GUADALAJARA 0012	ESTACIONAMIENTO DE LA NOTARIA 58	ENTRE AVENIDA CHAPULTEPEC SUR Y CALLE PROGRESO	PARTICULAR
8. GUADALAJARA	41. GUADALAJARA	1071	URBANA	441	440	C1	CALLE VIDRIO, NÚMERO 1950, COLONIA AMERICANA PONIENTE, CÓDIGO POSTAL 44160, GUADALAJARA, JALISCO	1) GUADALAJARA 0012	ESTACIONAMIENTO DE LA NOTARIA 58	ENTRE AVENIDA CHAPULTEPEC SUR Y CALLE PROGRESO	PARTICULAR

LISTA DE UBICACIÓN DE CASILLAS APROBADA POR EL 08 CONSEJO DISTRITAL

ENTIDAD FEDERATIVA: JALISCO

FECHA: 25 DE MARZO DE 2024

Distrito Federal/Local	Municipio	Sección	Tipo Sección	Padrón Electoral	Listado Nominal	Tipo Casilla	Domicilio	Localidad y Manzana	Ubicación	Referencia	Tipo Domicilio
8. GUADALAJARA	41. GUADALAJARA	1087	URBANA	695	693	B1	AVENIDA PASEO DEL VALLE, NÚMERO 500, COLONIA COLINAS DE SAN JAVIER, CÓDIGO POSTAL 44660, GUADALAJARA, JALISCO	1) GUADALAJARA 0032	COLEGIO LICEO DEL VALLE, ASOCIACIÓN CIVIL	FRENTE AL TEMPLO SAN JOSÉ MARÍA ESCRIVÁ	ESCUELA
8. GUADALAJARA	41. GUADALAJARA	1087	URBANA	694	693	C1	AVENIDA PASEO DEL VALLE, NÚMERO 500, COLONIA COLINAS DE SAN JAVIER, CÓDIGO POSTAL 44660, GUADALAJARA, JALISCO	1) GUADALAJARA 0032	COLEGIO LICEO DEL VALLE, ASOCIACIÓN CIVIL	FRENTE AL TEMPLO SAN JOSÉ MARÍA ESCRIVÁ	ESCUELA
8. GUADALAJARA	41. GUADALAJARA	1087	URBANA	694	693	C2	AVENIDA PASEO DEL VALLE, NÚMERO 500, COLONIA COLINAS DE SAN JAVIER, CÓDIGO POSTAL 44660, GUADALAJARA, JALISCO	1) GUADALAJARA 0032	COLEGIO LICEO DEL VALLE, ASOCIACIÓN CIVIL	FRENTE AL TEMPLO SAN JOSÉ MARÍA ESCRIVÁ	ESCUELA
8. GUADALAJARA	41. GUADALAJARA	1088	URBANA	623	620	B1	CALLE BRASILIA NÚMERO 2601, COLONIA COLOMOS PROVIDENCIA, CÓDIGO POSTAL 44660, GUADALAJARA, JALISCO	1) GUADALAJARA 0011	COLEGIO ENRIQUE DE OSSÓ A.C.	ENTRE CALLE VIÑA DEL MAR Y CALLE PARA	ESCUELA
8. GUADALAJARA	41. GUADALAJARA	1088	URBANA	623	620	C1	CALLE BRASILIA NÚMERO 2601, COLONIA COLOMOS PROVIDENCIA, CÓDIGO POSTAL 44660, GUADALAJARA, JALISCO	1) GUADALAJARA 0011	COLEGIO ENRIQUE DE OSSÓ A.C.	ENTRE CALLE VIÑA DEL MAR Y CALLE PARA	ESCUELA
8. GUADALAJARA	41. GUADALAJARA	1088	URBANA	623	620	C2	CALLE BRASILIA NÚMERO 2601, COLONIA COLOMOS PROVIDENCIA, CÓDIGO POSTAL 44660, GUADALAJARA, JALISCO	1) GUADALAJARA 0011	COLEGIO ENRIQUE DE OSSÓ A.C.	ENTRE CALLE VIÑA DEL MAR Y CALLE PARA	ESCUELA
8. GUADALAJARA	41. GUADALAJARA	1088	URBANA	623	619	C3	CALLE BRASILIA NÚMERO 2601, COLONIA COLOMOS PROVIDENCIA, CÓDIGO POSTAL 44660, GUADALAJARA, JALISCO	1) GUADALAJARA 0011	COLEGIO ENRIQUE DE OSSÓ A.C.	ENTRE CALLE VIÑA DEL MAR Y CALLE PARA	ESCUELA

ENTIDAD FEDERATIVA: JALISCO

FECHA: 25 DE MARZO DE 2024

Distrito Federal/Local	Municipio	Sección	Tipo Sección	Padrón Electoral	Listado Nominal	Tipo Casilla	Domicilio	Localidad y Manzana	Ubicación	Referencia	Tipo Domicilio
8. GUADALAJARA	41. GUADALAJARA	1089	URBANA	548	545	B1	CALLE MAR MÁRMARA, NÚMERO 1830, COLONIA COUNTRY CLUB, CÓDIGO POSTAL 44610, GUADALAJARA, JALISCO	1) GUADALAJARA 0025	DOMICILIO PARTICULAR	ENTRE CALLE MAR EGO Y AVENIDA CIRCUNVALACIÓN ÁLVAREZ DEL CASTILLO	PARTICULAR
8. GUADALAJARA	41. GUADALAJARA	1089	URBANA	547	544	C1	CALLE MAR MÁRMARA, NÚMERO 1830, COLONIA COUNTRY CLUB, CÓDIGO POSTAL 44610, GUADALAJARA, JALISCO	1) GUADALAJARA 0025	DOMICILIO PARTICULAR	ENTRE CALLE MAR EGO Y AVENIDA CIRCUNVALACIÓN ÁLVAREZ DEL CASTILLO	PARTICULAR
8. GUADALAJARA	41. GUADALAJARA	1089	URBANA	547	544	C2	CALLE MAR MÁRMARA, NÚMERO 1830, COLONIA COUNTRY CLUB, CÓDIGO POSTAL 44610, GUADALAJARA, JALISCO	1) GUADALAJARA 0025	DOMICILIO PARTICULAR	ENTRE CALLE MAR EGO Y AVENIDA CIRCUNVALACIÓN ÁLVAREZ DEL CASTILLO	PARTICULAR
8. GUADALAJARA	41. GUADALAJARA	1090	URBANA	434	433	B1	CALLE LAGO CATEMACO, NÚMERO 2493, COLONIA JARDINES DEL COUNTRY, CÓDIGO POSTAL 44210, GUADALAJARA, JALISCO	1) GUADALAJARA 0033	DOMICILIO PARTICULAR	ENTRE CALLE LAGO CUITZEO Y AVENIDA DE LA PRESA	PARTICULAR
8. GUADALAJARA	41. GUADALAJARA	1090	URBANA	434	433	C1	CALLE LAGO CATEMACO, NÚMERO 2493, COLONIA JARDINES DEL COUNTRY, CÓDIGO POSTAL 44210, GUADALAJARA, JALISCO	1) GUADALAJARA 0033	DOMICILIO PARTICULAR	ENTRE CALLE LAGO CUITZEO Y AVENIDA DE LA PRESA	PARTICULAR
8. GUADALAJARA	41. GUADALAJARA	1091	URBANA	531	530	B1	CALLE PARIÁN, NÚMERO 2223, COLONIA JARDINES DEL COUNTRY, CÓDIGO POSTAL 44210, GUADALAJARA, JALISCO	1) GUADALAJARA 0002	INSTITUTO AMÉRICA JARDINES DEL COUNTRY, ASOCIACIÓN CIVIL	ENTRE AVENIDA FIDEL VELÁZQUEZ Y CALLE LAGO CATEMACO	ESCUELA
8. GUADALAJARA	41. GUADALAJARA	1091	URBANA	531	530	C1	CALLE PARIÁN, NÚMERO 2223, COLONIA JARDINES DEL COUNTRY, CÓDIGO POSTAL 44210, GUADALAJARA, JALISCO	1) GUADALAJARA 0002	INSTITUTO AMÉRICA JARDINES DEL COUNTRY, ASOCIACIÓN CIVIL	ENTRE AVENIDA FIDEL VELÁZQUEZ Y CALLE LAGO CATEMACO	ESCUELA

ENTIDAD FEDERATIVA: JALISCO

FECHA: 25 DE MARZO DE 2024

Distrito Federal/Local	Municipio	Sección	Tipo Sección	Padrón Electoral	Listado Nominal	Tipo Casilla	Domicilio	Localidad y Manzana	Ubicación	Referencia	Tipo Domicilio
8. GUADALAJARA	41. GUADALAJARA	1091	URBANA	530	530	C2	CALLE PARIÁN, NÚMERO 2223, COLONIA JARDINES DEL COUNTRY, CÓDIGO POSTAL 44210, GUADALAJARA, JALISCO	1) GUADALAJARA 0002	INSTITUTO AMÉRICA JARDINES DEL COUNTRY, ASOCIACIÓN CIVIL	ENTRE AVENIDA FIDEL VELÁZQUEZ Y CALLE LAGO CATEMACO	ESCUELA
8. GUADALAJARA	41. GUADALAJARA	1092	URBANA	572	570	B1	CALLE MISIONEROS, NÚMERO 2010, COLONIA JARDINES DEL COUNTRY, CÓDIGO POSTAL 44210, GUADALAJARA, JALISCO	1) GUADALAJARA 0028	DOMICILIO PARTICULAR	ENTRE CALLE J1 Y AVENIDA ENRIQUE DÍAZ DE LEÓN	PARTICULAR
8. GUADALAJARA	41. GUADALAJARA	1092	URBANA	571	569	C1	CALLE MISIONEROS, NÚMERO 2060, COLONIA JARDINES DEL COUNTRY, CÓDIGO POSTAL 44210, GUADALAJARA, JALISCO	1) GUADALAJARA 0028	DOMICILIO PARTICULAR	ENTRE AVENIDA ENRIQUE DÍAZ DE LEÓN Y CALLE J1	PARTICULAR
8. GUADALAJARA	41. GUADALAJARA	1093	URBANA	470	467	B1	CALLE SALTO DEL AGUA, NÚMERO 2370, INTERIOR A, COLONIA JARDINES DEL COUNTRY, CÓDIGO POSTAL 44210, GUADALAJARA, JALISCO	1) GUADALAJARA 0023	DOMICILIO PARTICULAR	ENTRE CALLE LA PRESA Y CALLE F4	PARTICULAR
8. GUADALAJARA	41. GUADALAJARA	1093	URBANA	469	466	C1	CALLE SALTO DEL AGUA, NÚMERO 2424, COLONIA JARDINES DEL COUNTRY, CÓDIGO POSTAL 44210, GUADALAJARA, JALISCO	1) GUADALAJARA 0023	DOMICILIO PARTICULAR	ENTRE AVENIDA DE LA PRESA Y CALLE F4	PARTICULAR
8. GUADALAJARA	41. GUADALAJARA	1094	URBANA	387	387	B1	CALLE MERCADERES, NÚMERO 2044, COLONIA JARDINES DEL COUNTRY, CÓDIGO POSTAL 44210, GUADALAJARA, JALISCO	1) GUADALAJARA 0009	DOMICILIO PARTICULAR	ENTRE AVENIDA CIRCUNVALACIÓN DIVISIÓN DEL NORTE Y CALLE E1	PARTICULAR
8. GUADALAJARA	41. GUADALAJARA	1094	URBANA	387	386	C1	CALLE MERCADERES, NÚMERO 2044, COLONIA JARDINES DEL COUNTRY, CÓDIGO POSTAL 44210, GUADALAJARA, JALISCO	1) GUADALAJARA 0009	DOMICILIO PARTICULAR	ENTRE AVENIDA CIRCUNVALACIÓN DIVISIÓN DEL NORTE Y CALLE E1	PARTICULAR

ENTIDAD FEDERATIVA: JALISCO

FECHA: 25 DE MARZO DE 2024

Distrito Federal/Local	Municipio	Sección	Tipo Sección	Padrón Electoral	Listado Nominal	Tipo Casilla	Domicilio	Localidad y Manzana	Ubicación	Referencia	Tipo Domicilio
8. GUADALAJARA	41. GUADALAJARA	1095	URBANA	735	733	B1	AVENIDA MANUEL ÁVILA CAMACHO, NÚMERO 2378, COLONIA JARDINES DEL COUNTRY, CÓDIGO POSTAL 44210, GUADALAJARA, JALISCO	1) GUADALAJARA 0018	JARDÍN DE NIÑOS PASOS CHIQUITOS	ENTRE CALLE LA PRESA Y CALLE A3	ESCUELA
8. GUADALAJARA	41. GUADALAJARA	1096	URBANA	491	491	B1	AVENIDA FIDEL VELÁZQUEZ, NÚMERO 1635, COLONIA FÁBRICA DE ATEMAJAC, CÓDIGO POSTAL 44210, GUADALAJARA, JALISCO	1) GUADALAJARA 0090	ESCUELA SECUNDARIA NÚMERO 44, TURNO MATUTINO Y TURNO VESPERTINO	ENTRE ESQUINA DE LA CALLE PROLONGACIÓN Y AVENIDA ENRIQUE DÍAZ DE LEÓN	ESCUELA
8. GUADALAJARA	41. GUADALAJARA	1096	URBANA	491	491	C1	AVENIDA FIDEL VELÁZQUEZ, NÚMERO 1635, COLONIA FÁBRICA DE ATEMAJAC, CÓDIGO POSTAL 44210, GUADALAJARA, JALISCO	1) GUADALAJARA 0090	ESCUELA SECUNDARIA NÚMERO 44, TURNO MATUTINO Y TURNO VESPERTINO	ENTRE ESQUINA DE LA CALLE PROLONGACIÓN Y AVENIDA ENRIQUE DÍAZ DE LEÓN	ESCUELA
8. GUADALAJARA	41. GUADALAJARA	1097	URBANA	427	426	B1	AVENIDA FIDEL VELÁZQUEZ, NÚMERO 1529, COLONIA FÁBRICA DE ATEMAJAC, CÓDIGO POSTAL 44218, GUADALAJARA, JALISCO	1) GUADALAJARA 0007	JARDÍN DE NIÑOS FERNANDO AMILPA	ENTRE AVENIDA CALZADA FEDERALISMO Y CALLE MIGUEL AYÓN, INGRESO POR MIGUEL AYÓN SIN NÚMERO	ESCUELA
8. GUADALAJARA	41. GUADALAJARA	1097	URBANA	427	425	C1	AVENIDA FIDEL VELÁZQUEZ, NÚMERO 1529, COLONIA FÁBRICA DE ATEMAJAC, CÓDIGO POSTAL 44218, GUADALAJARA, JALISCO	1) GUADALAJARA 0007	JARDÍN DE NIÑOS FERNANDO AMILPA	ENTRE AVENIDA CALZADA FEDERALISMO Y CALLE MIGUEL AYÓN, INGRESO POR MIGUEL AYÓN SIN NÚMERO	ESCUELA

ENTIDAD FEDERATIVA: JALISCO

FECHA: 25 DE MARZO DE 2024

Distrito Federal/Local	Municipio	Sección	Tipo Sección	Padrón Electoral	Listado Nominal	Tipo Casilla	Domicilio	Localidad y Manzana	Ubicación	Referencia	Tipo Domicilio
8. GUADALAJARA	41. GUADALAJARA	1098	URBANA	534	531	B1	AVENIDA CIRCUNVALACIÓN, SIN NÚMERO, COLONIA JARDINES DEL COUNTRY, CÓDIGO POSTAL 44210, GUADALAJARA, JALISCO	1) GUADALAJARA 0001	PARQUE HUNDIDO	ENTRE CALLE PASEO ORIENTE Y CALLE PASEO PONIENTE	LUGAR PÚBLICO
8. GUADALAJARA	41. GUADALAJARA	1098	URBANA	534	530	C1	AVENIDA CIRCUNVALACIÓN, SIN NÚMERO, COLONIA JARDINES DEL COUNTRY, CÓDIGO POSTAL 44210, GUADALAJARA, JALISCO	1) GUADALAJARA 0001	PARQUE HUNDIDO	ENTRE CALLE PASEO ORIENTE Y CALLE PASEO PONIENTE	LUGAR PÚBLICO
8. GUADALAJARA	41. GUADALAJARA	1099	URBANA	567	564	B1	CALLE MEZQUITÁN, NÚMERO 2475, COLONIA GUADALUPANA, CÓDIGO POSTAL 44220, GUADALAJARA, JALISCO	1) GUADALAJARA 0008	ESCUELA PRIMARIA PAULINO NAVARRO, URBANA NÚMERO 256, TURNO MATUTINO Y URBANA NÚMERO 244, TURNO VESPERTINO	ENTRE AVENIDA FIDEL VELÁZQUEZ SÁNCHEZ Y CALLE PRIVADA OCCIDENTE, PRIMERA PRIVADA DE JESÚS MACÍAS	ESCUELA
8. GUADALAJARA	41. GUADALAJARA	1100	URBANA	638	637	B1	CALLE JESÚS ORTIZ, NÚMERO 2355, COLONIA LA GUADALUPANA, CÓDIGO POSTAL 44220, GUADALAJARA, JALISCO	1) GUADALAJARA 0024	DOMICILIO PARTICULAR	ENTRE CALLE ANDADOR FRANCISCO J. MACÍN Y CALLE MARÍA DÍAZ	PARTICULAR
8. GUADALAJARA	41. GUADALAJARA	1100	URBANA	637	637	C1	CALLE JESÚS ORTIZ, NÚMERO 2355, COLONIA LA GUADALUPANA, CÓDIGO POSTAL 44220, GUADALAJARA, JALISCO	1) GUADALAJARA 0024	DOMICILIO PARTICULAR	ENTRE CALLE ANDADOR FRANCISCO J. MACÍN Y CALLE MARÍA DÍAZ	PARTICULAR
8. GUADALAJARA	41. GUADALAJARA	1101	URBANA	609	607	B1	CALLE JESÚS ORTIZ, NÚMERO 2269, COLONIA GUADALUPANA, CÓDIGO POSTAL 44220, GUADALAJARA, JALISCO	1) GUADALAJARA 0026	DOMICILIO PARTICULAR	ENTRE ANDADOR LÁZARO GUTIERREZ Y ANDADOR VALENTÍN LÓPEZ	PARTICULAR

ENTIDAD FEDERATIVA: JALISCO

FECHA: 25 DE MARZO DE 2024

Distrito Federal/Local	Municipio	Sección	Tipo Sección	Padrón Electoral	Listado Nominal	Tipo Casilla	Domicilio	Localidad y Manzana	Ubicación	Referencia	Tipo Domicilio
8. GUADALAJARA	41. GUADALAJARA	1101	URBANA	608	606	C1	CALLE JESÚS ORTIZ, NÚMERO 2269, COLONIA GUADALUPANA, CÓDIGO POSTAL 44220, GUADALAJARA, JALISCO	1) GUADALAJARA 0026	DOMICILIO PARTICULAR	ENTRE ANDADOR LÁZARO GUTIERREZ Y ANDADOR VALENTÍN LÓPEZ	PARTICULAR
8. GUADALAJARA	41. GUADALAJARA	1102	URBANA	642	637	B1	CALLE MEZQUITÁN, NÚMERO 2217, COLONIA GUADALUPANA, CÓDIGO POSTAL 44220, GUADALAJARA, JALISCO	1) GUADALAJARA 0030	ESCUELA JOSE PALOMAR TURNO MATUTINO, PRIMARIA BENITO JUÁREZ TURNO VESPERTINO	ENTRE AVENIDA CIRCUNVALACIÓN DIVISIÓN DEL NORTE Y CALLE ANDADOR MARACAIBO	ESCUELA
8. GUADALAJARA	41. GUADALAJARA	1102	URBANA	641	637	C1	CALLE MEZQUITÁN, NÚMERO 2217, COLONIA GUADALUPANA, CÓDIGO POSTAL 44220, GUADALAJARA, JALISCO	1) GUADALAJARA 0030	ESCUELA JOSE PALOMAR TURNO MATUTINO, PRIMARIA BENITO JUÁREZ TURNO VESPERTINO	ENTRE AVENIDA CIRCUNVALACIÓN DIVISIÓN DEL NORTE Y CALLE ANDADOR MARACAIBO	ESCUELA
8. GUADALAJARA	41. GUADALAJARA	1103	URBANA	736	735	B1	CALLE PAMPLONA, NÚMERO 1181, COLONIA SANTA ELENA ALCALDE, CÓDIGO POSTAL 44220, GUADALAJARA, JALISCO	1) GUADALAJARA 0023	DOMICILIO PARTICULAR	ENTRE CALLE ANDRÉS QUINTANA ROO Y CALLE BILBAO	PARTICULAR
8. GUADALAJARA	41. GUADALAJARA	1103	URBANA	735	734	C1	CALLE BILBA, NÚMERO 2601, COLONIA SANTA ELENA ALCALDE, CÓDIGO POSTAL 44220, GUADALAJARA, JALISCO	1) GUADALAJARA 0022	DOMICILIO PARTICULAR	ENTRE CALLE IRENE ROBLEDO Y CALLE PAMPLONA	PARTICULAR
8. GUADALAJARA	41. GUADALAJARA	1104	URBANA	646	645	B1	AVENIDA FIDEL VELÁZQUEZ SÁNCHEZ, NÚMERO 1180, COLONIA GUADALUPANA, CÓDIGO POSTAL 44220, GUADALAJARA, JALISCO	1) GUADALAJARA 0023	DOMICILIO PARTICULAR	ENTRE CALLE ANDRÉS QUINTANA ROO Y CALLE BILBAO	PARTICULAR

LISTA DE UBICACIÓN DE CASILLAS APROBADA POR EL 08 CONSEJO DISTRITAL

ENTIDAD FEDERATIVA: JALISCO

FECHA: 25 DE MARZO DE 2024

Distrito Federal/Local	Municipio	Sección	Tipo Sección	Padrón Electoral	Listado Nominal	Tipo Casilla	Domicilio	Localidad y Manzana	Ubicación	Referencia	Tipo Domicilio
8. GUADALAJARA	41. GUADALAJARA	1104	URBANA	645	644	C1	AVENIDA FIDEL VELÁZQUEZ SÁNCHEZ, NÚMERO 1180, COLONIA GUADALUPANA, CÓDIGO POSTAL 44220, GUADALAJARA, JALISCO	1) GUADALAJARA 0023	DOMICILIO PARTICULAR	ENTRE CALLE ANDRÉS QUINTANA ROO Y CALLE BILBAO	PARTICULAR
8. GUADALAJARA	41. GUADALAJARA	1105	URBANA	449	448	B1	CALLE FEDERICO IBARRA, NÚMERO 1222, COLONIA LA GUADALUPANA, CÓDIGO POSTAL 44220, GUADALAJARA, JALISCO	1) GUADALAJARA 0011	DOMICILIO PARTICULAR	ENTRE CALLE ANDALUCÍA Y CALLE QUINTANA ROO ANDRÉS	PARTICULAR
8. GUADALAJARA	41. GUADALAJARA	1105	URBANA	448	448	C1	CALLE FEDERICO IBARRA, NÚMERO 1228, COLONIA LA GUADALUPANA, CÓDIGO POSTAL 44220, GUADALAJARA, JALISCO	1) GUADALAJARA 0011	DOMICILIO PARTICULAR	ENTRE CALLE ANDALUCÍA Y CALLE QUINTANA ROO ANDRÉS	PARTICULAR
8. GUADALAJARA	41. GUADALAJARA	1106	URBANA	725	724	B1	CALLE JESÚS ORTÍZ, NÚMERO 2046, COLONIA LA GUADALUPANA, CÓDIGO POSTAL 44220, GUADALAJARA, JALISCO	1) GUADALAJARA 0040	COLEGIO 12 DE OCTUBRE	ENTRE AVENIDA CIRCUNVALACIÓN DIVISIÓN DEL NORTE Y CALLE PEDRO ESPINOZA	ESCUELA
8. GUADALAJARA	41. GUADALAJARA	1106	URBANA	725	724	C1	CALLE JESÚS ORTÍZ, NÚMERO 2046, COLONIA LA GUADALUPANA, CÓDIGO POSTAL 44220, GUADALAJARA, JALISCO	1) GUADALAJARA 0040	COLEGIO 12 DE OCTUBRE	ENTRE AVENIDA CIRCUNVALACIÓN DIVISIÓN DEL NORTE Y CALLE PEDRO ESPINOZA	ESCUELA
8. GUADALAJARA	41. GUADALAJARA	1107	URBANA	472	472	B1	CALLE BILBAO, NÚMERO 2063, COLONIA GUADALUPANA, CÓDIGO POSTAL 44260, GUADALAJARA, JALISCO	1) GUADALAJARA 0005	JARDIN DE NIÑOS FLUBY	ENTRE AVENIDA CIRCUNVALACIÓN DIVISION DEL NORTE Y CALLE PEDRO ESPINOZA	ESCUELA
8. GUADALAJARA	41. GUADALAJARA	1107	URBANA	472	471	C1	PRIVADA JACINTO LÓPEZ, NÚMERO 2121, COLONIA LA GUADALUPANA, CÓDIGO POSTAL 44220, GUADALAJARA, JALISCO	1) GUADALAJARA 0087	DOMICILIO PARTICULAR	ENTRE CALLE SAN JACINTO LÓPEZ, TOPA EN CALLE CERRADA	PARTICULAR

LISTA DE UBICACIÓN DE CASILLAS APROBADA POR EL 08 CONSEJO DISTRITAL

ENTIDAD FEDERATIVA: JALISCO

FECHA: 25 DE MARZO DE 2024

Distrito Federal/Local	Municipio	Sección	Tipo Sección	Padrón Electoral	Listado Nominal	Tipo Casilla	Domicilio	Localidad y Manzana	Ubicación	Referencia	Tipo Domicilio
8. GUADALAJARA	41. GUADALAJARA	1108	URBANA	689	686	B1	CALLE FEDERICO IBARRA, NÚMERO 1084 A, COLONIA SANTA MÓNICA, CÓDIGO POSTAL 44220, GUADALAJARA, JALISCO	1) GUADALAJARA 0001	DOMICILIO PARTICULAR	ENTRE CALLE BILBAO Y CALLE SANTANDER	PARTICULAR
8. GUADALAJARA	41. GUADALAJARA	1108	URBANA	688	685	C1	CALLE FEDERICO IBARRA, NÚMERO 1084 A, COLONIA SANTA MÓNICA, CÓDIGO POSTAL 44220, GUADALAJARA, JALISCO	1) GUADALAJARA 0001	DOMICILIO PARTICULAR	ENTRE CALLE BILBAO Y CALLE SANTANDER	PARTICULAR
8. GUADALAJARA	41. GUADALAJARA	1109	URBANA	433	432	B1	AVENIDA FRAY ANTONIO ALCALDE, NÚMERO 2175, COLONIA SANTA MÓNICA, CÓDIGO POSTAL 44220, GUADALAJARA, JALISCO	1) GUADALAJARA 0029	INSTITUTO DE REHABILITACIÓN Y APRENDIZAJE, ASOCIACIÓN CIVIL	ENTRE CALLE FELIX PALAVICINI Y CALLE FEDERICO E. IBARRA	ESCUELA
8. GUADALAJARA	41. GUADALAJARA	1109	URBANA	433	431	C1	AVENIDA FRAY ANTONIO ALCALDE, NÚMERO 2175, COLONIA SANTA MÓNICA, CÓDIGO POSTAL 44220, GUADALAJARA, JALISCO	1) GUADALAJARA 0029	INSTITUTO DE REHABILITACIÓN Y APRENDIZAJE, ASOCIACIÓN CIVIL	ENTRE CALLE FELIX PALAVICINI Y CALLE FEDERICO E. IBARRA	ESCUELA
8. GUADALAJARA	41. GUADALAJARA	1110	URBANA	418	417	B1	CALLE DIEGO ARANDA Y CARPINTERO, NÚMERO 1168, COLONIA JARDINES DEL COUNTRY, CÓDIGO POSTAL 44220, GUADALAJARA, JALISCO	1) GUADALAJARA 0062	DOMICILIO PARTICULAR	ENTRE CALLE ATENÓGENES SILVA Y CALLE FRANCISCO TEJEDA	PARTICULAR
8. GUADALAJARA	41. GUADALAJARA	1110	URBANA	417	416	C1	CALLE DOMINGO DE ALZOLA, NÚMERO 1167, COLONIA LA GUADALUPANA, CÓDIGO POSTAL 44220, GUADALAJARA JALISCO	1) GUADALAJARA 0071	DOMICILIO PARTICULAR	ENTRE CALLE ATENÓGENES SILVA Y CALLE FRANCISCO TEJEDA	PARTICULAR

LISTA DE UBICACIÓN DE CASILLAS APROBADA POR EL 08 CONSEJO DISTRITAL

ENTIDAD FEDERATIVA: JALISCO

FECHA: 25 DE MARZO DE 2024

Distrito Federal/Local	Municipio	Sección	Tipo Sección	Padrón Electoral	Listado Nominal	Tipo Casilla	Domicilio	Localidad y Manzana	Ubicación	Referencia	Tipo Domicilio
8. GUADALAJARA	41. GUADALAJARA	1111	URBANA	535	535	B1	PRIVADA FRANCISCO TEJEDA, NÚMERO 25, COLONIA GUADALUPANA, CÓDIGO POSTAL 44220, GUADALAJARA, JALISCO	1) GUADALAJARA 0014	ESCUELA PRIMARIA URBANA 170, TURNO MATUTINO, LUÍS DONALDO COLOSIO Y URBANA 788, TURNO VESPERTINO FRANCISCO TEJEDA	ENTRE CALLE FRANCISCO TEJEDA Y CALLE ANDRÉS QUINTANA ROO	ESCUELA
8. GUADALAJARA	41. GUADALAJARA	1111	URBANA	535	534	C1	PRIVADA FRANCISCO TEJEDA, NÚMERO 25, COLONIA GUADALUPANA, CÓDIGO POSTAL 44220, GUADALAJARA, JALISCO	1) GUADALAJARA 0014	ESCUELA PRIMARIA URBANA 170, TURNO MATUTINO, LUÍS DONALDO COLOSIO Y URBANA 788, TURNO VESPERTINO FRANCISCO TEJEDA	ENTRE CALLE FRANCISCO TEJEDA Y CALLE ANDRÉS QUINTANA ROO	ESCUELA
8. GUADALAJARA	41. GUADALAJARA	1112	URBANA	476	475	B1	CALLE JESÚS ORTÍZ, NÚMERO 1974, COLONIA GUADALUPANA, CÓDIGO POSTAL 44220, GUADALAJARA, JALISCO	1) GUADALAJARA 0052	ESCUELA PRIMARIA URBANA NÚMERO 145, PLAN DE GUADALUPE	ENTRE CALLE DIEGO ARANDA Y CARPINTEIRO Y AVENIDA CIRCUNVALACIÓN	ESCUELA
8. GUADALAJARA	41. GUADALAJARA	1112	URBANA	475	474	C1	CALLE JESÚS ORTÍZ, NÚMERO 1974, COLONIA GUADALUPANA, CÓDIGO POSTAL 44220, GUADALAJARA, JALISCO	1) GUADALAJARA 0052	ESCUELA PRIMARIA URBANA NÚMERO 145, PLAN DE GUADALUPE	ENTRE CALLE DIEGO ARANDA Y CARPINTEIRO Y AVENIDA CIRCUNVALACIÓN	ESCUELA
8. GUADALAJARA	41. GUADALAJARA	1113	URBANA	729	725	B1	AVENIDA CIRCUNVALACIÓN DIVISIÓN DEL NORTE, NÚMERO 1523, COLONIA JARDINES DEL COUNTRY, CÓDIGO POSTAL 44210, GUADALAJARA, JALISCO	1) GUADALAJARA 0014	DOMICILIO PARTICULAR	ENTRE CALLE MIGUEL GALINDO Y CALLE PASEO ORIENTE	PARTICULAR

LISTA DE UBICACIÓN DE CASILLAS APROBADA POR EL 08 CONSEJO DISTRITAL

ENTIDAD FEDERATIVA: JALISCO

FECHA: 25 DE MARZO DE 2024

Distrito Federal/Local	Municipio	Sección	Tipo Sección	Padrón Electoral	Listado Nominal	Tipo Casilla	Domicilio	Localidad y Manzana	Ubicación	Referencia	Tipo Domicilio
8. GUADALAJARA	41. GUADALAJARA	1113	URBANA	729	725	C1	AVENIDA CIRCUNVALACIÓN DIVISIÓN DEL NORTE, NÚMERO 1523, COLONIA JARDINES DEL COUNTRY, CÓDIGO POSTAL 44210, GUADALAJARA, JALISCO	1) GUADALAJARA 0014	DOMICILIO PARTICULAR	ENTRE CALLE MIGUEL GALINDO Y CALLE PASEO ORIENTE	PARTICULAR
8. GUADALAJARA	41. GUADALAJARA	1114	URBANA	691	689	B1	CALLE 6 DE DICIEMBRE, NÚMERO 1754, COLONIA SAN MIGUEL DE MEZQUITÁN, CÓDIGO POSTAL 44260, GUADALAJARA, JALISCO	1) GUADALAJARA 0003	DOMICILIO PARTICULAR	ENTRE CALLE JUAN DE LA BARRERA Y CALLE FRANCISCO MÁRQUEZ	PARTICULAR
8. GUADALAJARA	41. GUADALAJARA	1115	URBANA	558	557	B1	CALLE MÁRTIRES IRLANDESES, NÚMERO 1100, COLONIA NIÑOS HÉROES, CÓDIGO POSTAL 44260, GUADALAJARA, JALISCO	1) GUADALAJARA 0001	ESCUELA PRIMARIA URBANA NÚMERO 87, JUAN DE LA BARRERA	ENTRE CALLE JUAN DE LA BARRERA Y AVENIDA MANUEL ÁVILA CAMACHO	ESCUELA
8. GUADALAJARA	41. GUADALAJARA	1115	URBANA	558	557	C1	CALLE MÁRTIRES IRLANDESES, NÚMERO 1100, COLONIA NIÑOS HÉROES, CÓDIGO POSTAL 44260, GUADALAJARA, JALISCO	1) GUADALAJARA 0001	ESCUELA PRIMARIA URBANA NÚMERO 87, JUAN DE LA BARRERA	ENTRE CALLE JUAN DE LA BARRERA Y AVENIDA MANUEL ÁVILA CAMACHO	ESCUELA
8. GUADALAJARA	41. GUADALAJARA	1116	URBANA	706	703	B1	CALLE IGNACIO RAMÍREZ, NÚMERO 1771, COLONIA JARDINES DEL COUNTRY, CÓDIGO POSTAL 44210, GUADALAJARA, JALISCO	1) GUADALAJARA 0079	ESCUELA PRIMARIA URBANA NÚMERO 219, TURNO MATUTINO, PROFESOR ERVIRO R. SALAZAR Y ESCUELA URBANA NÚMERO 220, TURNO VESPERTINO	ENTRE AVENIDA MANUEL ÁVILA CAMACHO Y AVENIDA ENRIQUE DÍAZ DE LEÓN	ESCUELA

LISTA DE UBICACIÓN DE CASILLAS APROBADA POR EL 08 CONSEJO DISTRITAL

ENTIDAD FEDERATIVA: JALISCO

FECHA: 25 DE MARZO DE 2024

Distrito Federal/Local	Municipio	Sección	Tipo Sección	Padrón Electoral	Listado Nominal	Tipo Casilla	Domicilio	Localidad y Manzana	Ubicación	Referencia	Tipo Domicilio
8. GUADALAJARA	41. GUADALAJARA	1116	URBANA	706	703	C1	CALLE IGNACIO RAMÍREZ, NÚMERO 1771, COLONIA JARDINES DEL COUNTRY, CÓDIGO POSTAL 44210, GUADALAJARA, JALISCO	1) GUADALAJARA 0079	ESCUELA PRIMARIA URBANA NÚMERO 219, TURNO MATUTINO, PROFESOR ERVIRO R. SALAZAR Y ESCUELA URBANA NÚMERO 220, TURNO VESPERTINO	ENTRE AVENIDA MANUEL ÁVILA CAMACHO Y AVENIDA ENRIQUE DÍAZ DE LEÓN	ESCUELA
8. GUADALAJARA	41. GUADALAJARA	1117	URBANA	425	423	B1	CALLE NICOLÁS ROMERO, NÚMERO 1555, COLONIA CHAPULTEPEC COUNTRY, CÓDIGO POSTAL 44620, GUADALAJARA, JALISCO	1) GUADALAJARA 0017	DOMICILIO PARTICULAR	ENTRE AVENIDA MANUEL ÁVILA CAMACHO Y CALLE JAMAICA	PARTICULAR
8. GUADALAJARA	41. GUADALAJARA	1117	URBANA	424	422	C1	CALLE NICOLÁS ROMERO, NÚMERO 1555, COLONIA CHAPULTEPEC COUNTRY, CÓDIGO POSTAL 44620, GUADALAJARA, JALISCO	1) GUADALAJARA 0017	DOMICILIO PARTICULAR	ENTRE AVENIDA MANUEL ÁVILA CAMACHO Y CALLE JAMAICA	PARTICULAR
8. GUADALAJARA	41. GUADALAJARA	1118	URBANA	390	389	B1	CALLE MAR BLANCO, NÚMERO 1584, COLONIA LOMAS DEL COUNTRY, CÓDIGO POSTAL 44610, GUADALAJARA, JALISCO	1) GUADALAJARA 0001	DOMICILIO PARTICULAR	ENTRE CALLE MARMARA Y CALLE MAR BLANCO	PARTICULAR
8. GUADALAJARA	41. GUADALAJARA	1118	URBANA	389	388	C1	CALLE MAR BLANCO, NÚMERO 1584, COLONIA LOMAS DEL COUNTRY, CÓDIGO POSTAL 44610, GUADALAJARA, JALISCO	1) GUADALAJARA 0001	DOMICILIO PARTICULAR	ENTRE CALLE MARMARA Y CALLE MAR BLANCO	PARTICULAR
8. GUADALAJARA	41. GUADALAJARA	1119	URBANA	424	422	B1	CALLE MAR ROJO, NÚMERO 2136, COLONIA COUNTRY CLUB, CÓDIGO POSTAL 44610, GUADALAJARA, JALISCO	1) GUADALAJARA 0002	NEUROTOOLS	ENTRE CALLE MAR EGEO Y CALLE MAR AMARILLO	ESCUELA

ENTIDAD FEDERATIVA: JALISCO

FECHA: 25 DE MARZO DE 2024

Distrito Federal/Local	Municipio	Sección	Tipo Sección	Padrón Electoral	Listado Nominal	Tipo Casilla	Domicilio	Localidad y Manzana	Ubicación	Referencia	Tipo Domicilio
8. GUADALAJARA	41. GUADALAJARA	1119	URBANA	423	421	C1	CALLE MAR ROJO, NÚMERO 2136, COLONIA COUNTRY CLUB, CÓDIGO POSTAL 44610, GUADALAJARA, JALISCO	1) GUADALAJARA 0002	NEUROTOOLS	ENTRE CALLE MAR EGEY Y CALLE MAR AMARILLO	ESCUELA
8. GUADALAJARA	41. GUADALAJARA	1120	URBANA	428	427	B1	CALLE GUAYAQUIL, NÚMERO 2392, COLONIA PROVIDENCIA, CÓDIGO POSTAL 44639, GUADALAJARA, JALISCO	1) GUADALAJARA 0013	COLEGIO PILCALLI	ENTRE CALLE ASUNCIÓN Y AVENIDA DE LAS AMÉRICAS	ESCUELA
8. GUADALAJARA	41. GUADALAJARA	1120	URBANA	427	426	C1	CALLE GUAYAQUIL, NÚMERO 2392, COLONIA PROVIDENCIA, CÓDIGO POSTAL 44639, GUADALAJARA, JALISCO	1) GUADALAJARA 0013	COLEGIO PILCALLI	ENTRE CALLE ASUNCIÓN Y AVENIDA DE LAS AMÉRICAS	ESCUELA
8. GUADALAJARA	41. GUADALAJARA	1121	URBANA	500	499	B1	CALLE CÓRDOBA, NÚMERO 2562, COLONIA PROVIDENCIA, CÓDIGO POSTAL 44630, GUADALAJARA, JALISCO	1) GUADALAJARA 0018	FAST OFFICE, ESTACIONAMIENTO	ENTRE CALLE ONTARIO Y CALLE MONTREAL	PARTICULAR
8. GUADALAJARA	41. GUADALAJARA	1121	URBANA	499	499	C1	CALLE CÓRDOBA, NÚMERO 2562, COLONIA PROVIDENCIA, CÓDIGO POSTAL 44630, GUADALAJARA, JALISCO	1) GUADALAJARA 0018	FAST OFFICE, ESTACIONAMIENTO	ENTRE CALLE ONTARIO Y CALLE MONTREAL	PARTICULAR
8. GUADALAJARA	41. GUADALAJARA	1122	URBANA	462	460	B1	CALLE TORONTO, NÚMERO 1648, COLONIA PROVIDENCIA, CÓDIGO POSTAL 44630, GUADALAJARA, JALISCO	1) GUADALAJARA 0016	DOMICILIO PARTICULAR	ENTRE AVENIDA PROVIDENCIA Y AVENIDA MONTEVIDEO	PARTICULAR
8. GUADALAJARA	41. GUADALAJARA	1122	URBANA	462	460	C1	CALLE TORONTO, NÚMERO 1648, COLONIA PROVIDENCIA, CÓDIGO POSTAL 44630, GUADALAJARA, JALISCO	1) GUADALAJARA 0016	DOMICILIO PARTICULAR	ENTRE AVENIDA PROVIDENCIA Y AVENIDA MONTEVIDEO	PARTICULAR

ENTIDAD FEDERATIVA: JALISCO

FECHA: 25 DE MARZO DE 2024

Distrito Federal/Local	Municipio	Sección	Tipo Sección	Padrón Electoral	Listado Nominal	Tipo Casilla	Domicilio	Localidad y Manzana	Ubicación	Referencia	Tipo Domicilio
8. GUADALAJARA	41. GUADALAJARA	1123	URBANA	722	720	B1	AVENIDA PABLO NERUDA, NÚMERO 3190, COLONIA PROVIDENCIA, CÓDIGO POSTAL 44638, GUADALAJARA, JALISCO	1) GUADALAJARA 0008	JARDÍN DE NIÑOS NÚMERO 111 RAMÓN LÓPEZ VELARDE	ENTRE CALLE NUEVA ESCOCIA Y CALLE PABLO CASALS	ESCUELA
8. GUADALAJARA	41. GUADALAJARA	1123	URBANA	721	719	C1	AVENIDA PABLO NERUDA, NÚMERO 3190, COLONIA PROVIDENCIA, CÓDIGO POSTAL 44638, GUADALAJARA, JALISCO	1) GUADALAJARA 0008	JARDÍN DE NIÑOS NÚMERO 111 RAMÓN LÓPEZ VELARDE	ENTRE CALLE NUEVA ESCOCIA Y CALLE PABLO CASALS	ESCUELA
8. GUADALAJARA	41. GUADALAJARA	1124	URBANA	580	577	B1	CALLE MONTEVIDEO, NÚMERO 3306, COLONIA LOMAS DEL VALLE, CÓDIGO POSTAL 44670, GUADALAJARA, JALISCO	1) GUADALAJARA 0079	JARDÍN DE NIÑOS CANADIAN SCHOOL	ENTRE CALLE PABLO CASALS Y AVENIDA ACUEDUCTO	ESCUELA
8. GUADALAJARA	41. GUADALAJARA	1124	URBANA	579	577	C1	CALLE MONTEVIDEO, NÚMERO 3306, COLONIA LOMAS DEL VALLE, CÓDIGO POSTAL 44670, GUADALAJARA, JALISCO	1) GUADALAJARA 0079	JARDÍN DE NIÑOS CANADIAN SCHOOL	ENTRE CALLE PABLO CASALS Y AVENIDA ACUEDUCTO	ESCUELA
8. GUADALAJARA	41. GUADALAJARA	1124	URBANA	579	576	C2	CALLE MONTEVIDEO, NÚMERO 3306, COLONIA LOMAS DEL VALLE, CÓDIGO POSTAL 44670, GUADALAJARA, JALISCO	1) GUADALAJARA 0079	JARDÍN DE NIÑOS CANADIAN SCHOOL	ENTRE CALLE PABLO CASALS Y AVENIDA ACUEDUCTO	ESCUELA
8. GUADALAJARA	41. GUADALAJARA	1125	URBANA	625	623	B1	AVENIDA JOSÉ MARÍA VIGIL, NÚMERO 3186, COLONIA PRADOS PROVIDENCIA, CÓDIGO POSTAL 44670, GUADALAJARA, JALISCO	1) GUADALAJARA 0014	CENTRO DE EDUCACIÓN ESPECIAL PROVIDENCIA ASOCIACIÓN CIVIL	ENTRE CALLE PATAGONIA Y CALLE PABLO CASALS	ESCUELA
8. GUADALAJARA	41. GUADALAJARA	1125	URBANA	624	623	C1	AVENIDA JOSÉ MARÍA VIGIL, NÚMERO 3186, COLONIA PRADOS PROVIDENCIA, CÓDIGO POSTAL 44670, GUADALAJARA, JALISCO	1) GUADALAJARA 0014	CENTRO DE EDUCACIÓN ESPECIAL PROVIDENCIA ASOCIACIÓN CIVIL	ENTRE CALLE PATAGONIA Y CALLE PABLO CASALS	ESCUELA

ENTIDAD FEDERATIVA: JALISCO

FECHA: 25 DE MARZO DE 2024

Distrito Federal/Local	Municipio	Sección	Tipo Sección	Padrón Electoral	Listado Nominal	Tipo Casilla	Domicilio	Localidad y Manzana	Ubicación	Referencia	Tipo Domicilio
8. GUADALAJARA	41. GUADALAJARA	1126	URBANA	689	686	B1	CALLE MODENA, NÚMERO 1121, COLONIA PROVIDENCIA, CÓDIGO POSTAL 44630, GUADALAJARA, JALISCO	1) GUADALAJARA 0002	JARDÍN DE NIÑOS TZITLACALLI	ENTRE CALLE OTRANTO Y CALLE NÁPOLES	ESCUELA
8. GUADALAJARA	41. GUADALAJARA	1126	URBANA	688	686	C1	CALLE MODENA, NÚMERO 1121, COLONIA PROVIDENCIA, CÓDIGO POSTAL 44630, GUADALAJARA, JALISCO	1) GUADALAJARA 0002	JARDÍN DE NIÑOS TZITLACALLI	ENTRE CALLE OTRANTO Y CALLE NÁPOLES	ESCUELA
8. GUADALAJARA	41. GUADALAJARA	1127	URBANA	535	530	B1	CALLE FLORENCIA, NÚMERO 2849, COLONIA PROVIDENCIA, CÓDIGO POSTAL 44638, GUADALAJARA, JALISCO	1) GUADALAJARA 0040	COLEGIO LA PAZ	ENTRE AVENIDA RUBÉN DARÍO Y CALLE ALBERTA	ESCUELA
8. GUADALAJARA	41. GUADALAJARA	1127	URBANA	534	529	C1	CALLE FLORENCIA, NÚMERO 2849, COLONIA PROVIDENCIA, CÓDIGO POSTAL 44638, GUADALAJARA, JALISCO	1) GUADALAJARA 0040	COLEGIO LA PAZ	ENTRE AVENIDA RUBÉN DARÍO Y CALLE ALBERTA	ESCUELA
8. GUADALAJARA	41. GUADALAJARA	1128	URBANA	704	702	B1	CALLE OTAWA, NÚMERO 1139, COLONIA ITALIA PROVIDENCIA, CÓDIGO POSTAL 44640, GUADALAJARA, JALISCO	1) GUADALAJARA 0009	JARDÍN DE NIÑOS MY 1ST SCHOOL	ENTRE CALLE MÓNACO Y CALLE MILÁN	ESCUELA
8. GUADALAJARA	41. GUADALAJARA	1128	URBANA	704	702	C1	CALLE FLORENCIA, NÚMERO 2609, COLONIA PROVIDENCIA, CÓDIGO POSTAL 44630, GUADALAJARA, JALISCO	1) GUADALAJARA 0015	DOMICILIO PARTICULAR	ENTRE CALLE ONTARIO Y CALLE MONTREAL	PARTICULAR
8. GUADALAJARA	41. GUADALAJARA	1129	URBANA	526	525	B1	AVENIDA JOSÉ MARÍA VIGIL, NÚMERO 2542, COLONIA PROVIDENCIA, CÓDIGO POSTAL 44648, GUADALAJARA, JALISCO	1) GUADALAJARA 0026	COLEGIO LA PAZ, TURNO MATUTINO Y COLEGIO JOSÉ MARÍA VIGIL, TURNO VESPERTINO	ENTRE CALLE PISA Y CALLE PALERMO	ESCUELA

LISTA DE UBICACIÓN DE CASILLAS APROBADA POR EL 08 CONSEJO DISTRITAL

ENTIDAD FEDERATIVA: JALISCO

FECHA: 25 DE MARZO DE 2024

Distrito Federal/Local	Municipio	Sección	Tipo Sección	Padrón Electoral	Listado Nominal	Tipo Casilla	Domicilio	Localidad y Manzana	Ubicación	Referencia	Tipo Domicilio
8. GUADALAJARA	41. GUADALAJARA	1129	URBANA	525	525	C1	AVENIDA JOSÉ MARÍA VIGIL, NÚMERO 2542, COLONIA PROVIDENCIA, CÓDIGO POSTAL 44648, GUADALAJARA, JALISCO	1) GUADALAJARA 0026	COLEGIO LA PAZ, TURNO MATUTINO Y COLEGIO JOSÉ MARÍA VIGIL, TURNO VESPERTINO	ENTRE CALLE PISA Y CALLE PALERMO	ESCUELA
8. GUADALAJARA	41. GUADALAJARA	1129	URBANA	525	525	C2	AVENIDA JOSÉ MARÍA VIGIL, NÚMERO 2542, COLONIA PROVIDENCIA, CÓDIGO POSTAL 44648, GUADALAJARA, JALISCO	1) GUADALAJARA 0026	COLEGIO LA PAZ, TURNO MATUTINO Y COLEGIO JOSÉ MARÍA VIGIL, TURNO VESPERTINO	ENTRE CALLE PISA Y CALLE PALERMO	ESCUELA
8. GUADALAJARA	41. GUADALAJARA	1130	URBANA	462	461	B1	CALLE ACATEMPAN, NÚMERO 2066, COLONIA AYUNTAMIENTO, CÓDIGO POSTAL 44619, GUADALAJARA, JALISCO	1) GUADALAJARA 0024	DOMICILIO PARTICULAR	ENTRE CALLE PROVINCIA Y AVENIDA DE LOS MAESTROS	PARTICULAR
8. GUADALAJARA	41. GUADALAJARA	1130	URBANA	461	460	C1	CALLE ACATEMPAN, NÚMERO 2066, COLONIA AYUNTAMIENTO, CÓDIGO POSTAL 44619, GUADALAJARA, JALISCO	1) GUADALAJARA 0024	DOMICILIO PARTICULAR	ENTRE CALLE PROVINCIA Y AVENIDA DE LOS MAESTROS	PARTICULAR
8. GUADALAJARA	41. GUADALAJARA	1131	URBANA	416	415	B1	CALLE MAYORCA, NÚMERO 1445, COLONIA LOMAS DEL COUNTRY, CÓDIGO POSTAL 44620, GUADALAJARA, JALISCO	1) GUADALAJARA 0003	INSTITUTO MÉXICO INGLÉS, ACCESO POR LA CALLE ANDRÉS TERÁN, NÚMERO 1445, ESQUINA MAYORCA	ENTRE CALLE MAR CASPIO Y CALLE ANDRÉS TERÁN	ESCUELA
8. GUADALAJARA	41. GUADALAJARA	1131	URBANA	415	414	C1	CALLE MAYORCA, NÚMERO 1445, COLONIA LOMAS DEL COUNTRY, CÓDIGO POSTAL 44620, GUADALAJARA, JALISCO	1) GUADALAJARA 0003	INSTITUTO MÉXICO INGLÉS, ACCESO POR LA CALLE ANDRÉS TERÁN, NÚMERO 1445, ESQUINA MAYORCA	ENTRE CALLE MAR CASPIO Y CALLE ANDRÉS TERÁN	ESCUELA

LISTA DE UBICACIÓN DE CASILLAS APROBADA POR EL 08 CONSEJO DISTRITAL

ENTIDAD FEDERATIVA: JALISCO

FECHA: 25 DE MARZO DE 2024

Distrito Federal/Local	Municipio	Sección	Tipo Sección	Padrón Electoral	Listado Nominal	Tipo Casilla	Domicilio	Localidad y Manzana	Ubicación	Referencia	Tipo Domicilio
8. GUADALAJARA	41. GUADALAJARA	1132	URBANA	410	408	B1	CALLE IGNACIO RAMÍREZ, NÚMERO 1463, COLONIA CHAPULTEPEC COUNTRY, CÓDIGO POSTAL 44620, GUADALAJARA, JALISCO	1) GUADALAJARA 0010	ESCUELA SECUNDARIA TÉCNICA NÚMERO 4, IDOLINA GAONA DE COSÍO	ENTRE CALLE JAIME NUNÓ Y CALLE ERÍN	ESCUELA
8. GUADALAJARA	41. GUADALAJARA	1132	URBANA	410	407	C1	CALLE IGNACIO RAMÍREZ, NÚMERO 1463, COLONIA CHAPULTEPEC COUNTRY, CÓDIGO POSTAL 44620, GUADALAJARA, JALISCO	1) GUADALAJARA 0010	ESCUELA SECUNDARIA TÉCNICA NÚMERO 4, IDOLINA GAONA DE COSÍO	ENTRE CALLE JAIME NUNÓ Y CALLE ERÍN	ESCUELA
8. GUADALAJARA	41. GUADALAJARA	1133	URBANA	471	470	B1	AVENIDA ENRIQUE DÍAZ DE LEÓN, NÚMERO 1189, COLONIA SAN BERNARDO, CÓDIGO POSTAL 44260, GUADALAJARA, JALISCO	1) GUADALAJARA 0005	UNIDAD HABITACIONAL DEL IPEJAL	ENTRE AVENIDA PLAN DE SAN LUÍS Y CALLE MAR ROJO	LUGAR PÚBLICO
8. GUADALAJARA	41. GUADALAJARA	1133	URBANA	471	470	C1	AVENIDA ENRIQUE DÍAZ DE LEÓN, NÚMERO 1189, COLONIA SAN BERNARDO, CÓDIGO POSTAL 44260, GUADALAJARA, JALISCO	1) GUADALAJARA 0005	UNIDAD HABITACIONAL DEL IPEJAL	ENTRE AVENIDA PLAN DE SAN LUÍS Y CALLE MAR ROJO	LUGAR PÚBLICO
8. GUADALAJARA	41. GUADALAJARA	1134	URBANA	437	437	B1	CALLE ANDRÉS TERÁN, NÚMERO 1940, COLONIA CHAPULTEPEC COUNTRY, CÓDIGO POSTAL 44620, GUADALAJARA, JALISCO	1) GUADALAJARA 0029	ESCUELA PRIMARIA ANTONIO CASO, TURNO MATUTINO Y PRIMARIA FEDERAL, RAMÓN CORONA, TURNO VESPERTINO	ENTRE CALLE FORMOSA Y CALLE JAMAICA	ESCUELA
8. GUADALAJARA	41. GUADALAJARA	1135	URBANA	397	394	B1	CALLE CHIHUAHUA, NÚMERO 1430, COLONIA SAN MIGUEL DE MEZQUITÁN, CÓDIGO POSTAL 44260, GUADALAJARA, JALISCO	1) GUADALAJARA 0016	DOMICILIO PARTICULAR	ENTRE AVENIDA FEDERALISMO Y CALLE PRIVADA CHIHUAHUA	PARTICULAR

ENTIDAD FEDERATIVA: JALISCO

Distrito Federal/Local	Municipio	Sección	Tipo Sección	Padrón Electoral	Listado Nominal	Tipo Casilla	Domicilio	Localidad y Manzana	Ubicación	Referencia	Tipo Domicilio
8. GUADALAJARA	41. GUADALAJARA	1135	URBANA	396	393	C1	CALLE MIGUEL GALINDO, SIN NÚMERO, COLONIA SAN MIGUEL DE MEZQUITÁN, CÓDIGO POSTAL 44260, GUADALAJARA, JALISCO	1) GUADALAJARA 0003	JARDÍN BRIGIDO GARCÍA DE JUÁREZ	ENTRE COAHUILA Y CHIHUAHUA,	LUGAR PÚBLICO
8. GUADALAJARA	41. GUADALAJARA	1136	URBANA	511	509	B1	AVENIDA FEDERALISMO, NÚMERO 1555, COLONIA MEZQUITÁN COUNTRY, CÓDIGO POSTAL 44260, GUADALAJARA, JALISCO	1) GUADALAJARA 0010	PRIMARIA MARÍA C. REYES Y REYES	ENTRE CALLE DURANGO Y AVENIDA MANUEL ÁVILA CAMACHO	ESCUELA
8. GUADALAJARA	41. GUADALAJARA	1136	URBANA	510	508	C1	AVENIDA FEDERALISMO, NÚMERO 1555, COLONIA MEZQUITÁN COUNTRY, CÓDIGO POSTAL 44260, GUADALAJARA, JALISCO	1) GUADALAJARA 0010	PRIMARIA MARÍA C. REYES Y REYES	ENTRE CALLE DURANGO Y AVENIDA MANUEL ÁVILA CAMACHO	ESCUELA
8. GUADALAJARA	41. GUADALAJARA	1137	URBANA	650	648	B1	PRIVADA COAHUILA 1635, COLONIA SAN MIGUEL DE MEZQUITÁN, CÓDIGO POSTAL 44260, GUADALAJARA, JALISCO	1) GUADALAJARA 0024	DOMICILIO PARTICULAR	ENTRE CALLE MIGUEL DE GORDOA Y CALLE TABASCO	PARTICULAR
8. GUADALAJARA	41. GUADALAJARA	1137	URBANA	649	647	C1	CALLE TAMAULIPAS, NÚMERO 1257, COLONIA SAN MIGUEL DE MEZQUITÁN, CÓDIGO POSTAL 44260, GUADALAJARA, JALISCO	1) GUADALAJARA 0045	DOMICILIO PARTICULAR	ENTRE CALLE TABASCO Y CALLE MIGUEL GORDOA	PARTICULAR
8. GUADALAJARA	41. GUADALAJARA	1138	URBANA	516	514	B1	CALLE TABASCO, NÚMERO 1445, COLONIA MEZQUITÁN COUNTRY, CÓDIGO POSTAL 44260, GUADALAJARA, JALISCO	1) GUADALAJARA 0021	TALLER MECÁNICO	ENTRE CALLE MAR ROJO Y AVENIDA MANUEL ÁVILA CAMACHO	PARTICULAR
8. GUADALAJARA	41. GUADALAJARA	1139	URBANA	655	653	B1	CALLE ANDRÉS QUINTANA ROO, NÚMERO 1675, COLONIA GUADALUPANA, CÓDIGO POSTAL 44220, GUADALAJARA, JALISCO	1) GUADALAJARA 0034	CENTRO ASISTENCIAL DE DESARROLLO INFANTIL NÚMERO 2	ENTRE CALLE CHIHUAHUA Y CALLE PRIVADA COAHUILA	OFICINA PÚBLICA

LISTA DE UBICACIÓN DE CASILLAS APROBADA POR EL 08 CONSEJO DISTRITAL

ENTIDAD FEDERATIVA: JALISCO

FECHA: 25 DE MARZO DE 2024

Distrito Federal/Local	Municipio	Sección	Tipo Sección	Padrón Electoral	Listado Nominal	Tipo Casilla	Domicilio	Localidad y Manzana	Ubicación	Referencia	Tipo Domicilio
8. GUADALAJARA	41. GUADALAJARA	1139	URBANA	655	652	C1	CALLE ANDRÉS QUINTANA ROO, NÚMERO 1675, COLONIA GUADALUPANA, CÓDIGO POSTAL 44220, GUADALAJARA, JALISCO	1) GUADALAJARA 0034	CENTRO ASISTENCIAL DE DESARROLLO INFANTIL NÚMERO 2	ENTRE CALLE CHIHUAHUA Y CALLE PRIVADA COAHUILA	OFICINA PÚBLICA
8. GUADALAJARA	41. GUADALAJARA	1140	URBANA	598	597	B1	CALLE ZACATECAS, NÚMERO 1163, COLONIA OBSERVATORIO, CÓDIGO POSTAL 44270, GUADALAJARA, JALISCO	1) GUADALAJARA 0020	DOMICILIO PARTICULAR	ENTRE CALLE RAFAEL CAMACHO Y CALLE MAGISTERIO	PARTICULAR
8. GUADALAJARA	41. GUADALAJARA	1140	URBANA	598	596	C1	CALLE ZACATECAS, NÚMERO 1163, COLONIA OBSERVATORIO, CÓDIGO POSTAL 44270, GUADALAJARA, JALISCO	1) GUADALAJARA 0020	DOMICILIO PARTICULAR	ENTRE CALLE RAFAEL CAMACHO Y CALLE MAGISTERIO	PARTICULAR
8. GUADALAJARA	41. GUADALAJARA	1141	URBANA	473	471	B1	CALLE JUAN TABLADA, NÚMERO 1297 INTERIOR 1, COLONIA MIRAFLORES, CÓDIGO POSTAL 44270, GUADALAJARA, JALISCO	1) GUADALAJARA 0018	ESCUELA PRIMARIA URBANA NÚMERO 910, IDOLINA GAONA DE COSÍO, TURNO MATUTINO Y URBANA NÚMERO 911, TURNO VESPERTINO	ENTRE AVENIDA DE LOS CIENTÍFICOS Y CALLE CARLOS PEREYRA	ESCUELA
8. GUADALAJARA	41. GUADALAJARA	1141	URBANA	472	471	C1	CALLE JUAN TABLADA, NÚMERO 1297 INTERIOR 1, COLONIA MIRAFLORES, CÓDIGO POSTAL 44270, GUADALAJARA, JALISCO	1) GUADALAJARA 0018	ESCUELA PRIMARIA URBANA NÚMERO 910, IDOLINA GAONA DE COSÍO, TURNO MATUTINO Y URBANA NÚMERO 911, TURNO VESPERTINO	ENTRE AVENIDA DE LOS CIENTÍFICOS Y CALLE CARLOS PEREYRA	ESCUELA

LISTA DE UBICACIÓN DE CASILLAS APROBADA POR EL 08 CONSEJO DISTRITAL

ENTIDAD FEDERATIVA: JALISCO

FECHA: 25 DE MARZO DE 2024

Distrito Federal/Local	Municipio	Sección	Tipo Sección	Padrón Electoral	Listado Nominal	Tipo Casilla	Domicilio	Localidad y Manzana	Ubicación	Referencia	Tipo Domicilio
8. GUADALAJARA	41. GUADALAJARA	1142	URBANA	578	576	B1	CALLE DAVID ALFARO SIQUEIROS, NÚMERO 452, COLONIA COLINAS DE LA NORMAL, CÓDIGO POSTAL 44270, GUADALAJARA, JALISCO	1) GUADALAJARA 0019	DOMICILIO PARTICULAR	ENTRE CALLE PASEO DE LOS ARTISTAS Y CALLE FRAY JUNÍPERO SERRA	PARTICULAR
8. GUADALAJARA	41. GUADALAJARA	1142	URBANA	577	576	C1	CALLE DAVID ALFARO SIQUEIROS, NÚMERO 452, COLONIA COLINAS DE LA NORMAL, CÓDIGO POSTAL 44270, GUADALAJARA, JALISCO	1) GUADALAJARA 0019	DOMICILIO PARTICULAR	ENTRE CALLE PASEO DE LOS ARTISTAS Y CALLE FRAY JUNÍPERO SERRA	PARTICULAR
8. GUADALAJARA	41. GUADALAJARA	1143	URBANA	528	526	B1	AVENIDA NORMALISTAS, NÚMERO 648, COLONIA COLINAS DE LA NORMAL, CÓDIGO POSTAL 44270, GUADALAJARA, JALISCO	1) GUADALAJARA 0016	DOMICILIO PARTICULAR	ENTRE CALLE MANUEL GUTIERREZ NÁJERA Y CALLE PASEO DE LOS FILÓSOFOS	PARTICULAR
8. GUADALAJARA	41. GUADALAJARA	1143	URBANA	527	526	C1	AVENIDA NORMALISTAS, NÚMERO 648, COLONIA COLINAS DE LA NORMAL, CÓDIGO POSTAL 44270, GUADALAJARA, JALISCO	1) GUADALAJARA 0016	DOMICILIO PARTICULAR	ENTRE CALLE MANUEL GUTIERREZ NÁJERA Y CALLE PASEO DE LOS FILÓSOFOS	PARTICULAR
8. GUADALAJARA	41. GUADALAJARA	1144	URBANA	537	533	B1	AVENIDA ALCALDE, NÚMERO 1090, COLONIA COLINAS DE LA NORMAL, CÓDIGO POSTAL 44200, GUADALAJARA, JALISCO	1) GUADALAJARA 0005	ESCUELA PRIMARIA URBANA NÚMERO 108, TURNO MATUTINO Y URBANA NÚMERO 109, TURNO VESPERTINO	ENTRE AVENIDA NORMALISTAS Y CALLE CARLOS PEREIRA	ESCUELA
8. GUADALAJARA	41. GUADALAJARA	1144	URBANA	536	533	C1	AVENIDA ALCALDE, NÚMERO 1090, COLONIA COLINAS DE LA NORMAL, CÓDIGO POSTAL 44200, GUADALAJARA, JALISCO	1) GUADALAJARA 0005	ESCUELA PRIMARIA URBANA NÚMERO 108, TURNO MATUTINO Y URBANA NÚMERO 109, TURNO VESPERTINO	ENTRE AVENIDA NORMALISTAS Y CALLE CARLOS PEREIRA	ESCUELA

ENTIDAD FEDERATIVA: JALISCO

FECHA: 25 DE MARZO DE 2024

Distrito Federal/Local	Municipio	Sección	Tipo Sección	Padrón Electoral	Listado Nominal	Tipo Casilla	Domicilio	Localidad y Manzana	Ubicación	Referencia	Tipo Domicilio
8. GUADALAJARA	41. GUADALAJARA	1145	URBANA	523	523	B1	AVENIDA DE LOS MAESTROS, NÚMERO 398, COLONIA ALCALDE BARRANQUITAS, CÓDIGO POSTAL 44270, GUADALAJARA, JALISCO	1) GUADALAJARA 0010	DOMICILIO PARTICULAR	ENTRE CALLE ESMERALDA Y CALLE SEVILLA	PARTICULAR
8. GUADALAJARA	41. GUADALAJARA	1145	URBANA	522	522	C1	CALLE FRAY JUAN DE SAN MIGUEL, NÚMERO 362, COLONIA ALCALDE BARRANQUITAS, CÓDIGO POSTAL 44270, GUADALAJARA, JALISCO	1) GUADALAJARA 0010	DOMICILIO PARTICULAR	ENTRE CALLE ESMERALDA Y CALLE SEVILLA	PARTICULAR
8. GUADALAJARA	41. GUADALAJARA	1146	URBANA	401	398	B1	AVENIDA DE LOS MAESTROS, NÚMERO 1060, COLONIA ALCALDE BARRANQUITAS, CÓDIGO POSTAL 44270, GUADALAJARA JALISCO	1) GUADALAJARA 0031	CENTRO UNIVERSITARIO DE CIENCIAS SOCIALES Y HUMANIDADES	ENTRE AVENIDA ALCALDE Y CALLE MARIANO BÁRCENAS	ESCUELA
8. GUADALAJARA	41. GUADALAJARA	1146	URBANA	401	398	C1	AVENIDA DE LOS MAESTROS, NÚMERO 1060, COLONIA ALCALDE BARRANQUITAS, CÓDIGO POSTAL 44270, GUADALAJARA JALISCO	1) GUADALAJARA 0031	CENTRO UNIVERSITARIO DE CIENCIAS SOCIALES Y HUMANIDADES	ENTRE AVENIDA ALCALDE Y CALLE MARIANO BÁRCENAS	ESCUELA
8. GUADALAJARA	41. GUADALAJARA	1147	URBANA	514	512	B1	AVENIDA PLAN DE SAN LUIS, NÚMERO 1255, COLONIA BARRIO DE MEZQUITÁN, CÓDIGO POSTAL 44260, GUADALAJARA, JALISCO	1) GUADALAJARA 0012	DOMICILIO PARTICULAR	ENTRE CALLE TABASCO Y CALLE JOSÉ MARÍA COSS	PARTICULAR
8. GUADALAJARA	41. GUADALAJARA	1147	URBANA	514	511	C1	AVENIDA PLAN DE SAN LUIS, NÚMERO 1255, COLONIA BARRIO DE MEZQUITÁN, CÓDIGO POSTAL 44260, GUADALAJARA, JALISCO	1) GUADALAJARA 0012	DOMICILIO PARTICULAR	ENTRE CALLE TABASCO Y CALLE JOSÉ MARÍA COSS	PARTICULAR

ENTIDAD FEDERATIVA: JALISCO

FECHA: 25 DE MARZO DE 2024

Distrito Federal/Local	Municipio	Sección	Tipo Sección	Padrón Electoral	Listado Nominal	Tipo Casilla	Domicilio	Localidad y Manzana	Ubicación	Referencia	Tipo Domicilio
8. GUADALAJARA	41. GUADALAJARA	1148	URBANA	510	509	B1	CALLE 6 DE DICIEMBRE, NÚMERO 142, COLONIA BARRIO DE MEZQUITÁN, CÓDIGO POSTAL 44260, GUADALAJARA, JALISCO	1) GUADALAJARA 0002	ESCUELA SECUNDARIA NÚMERO 57 MIXTA, ZENaida GUTÉRREZ VÁZQUEZ	ENTRE CALLE TEPIC Y CALLE GUANAJUATO	ESCUELA
8. GUADALAJARA	41. GUADALAJARA	1148	URBANA	509	509	C1	CALLE 6 DE DICIEMBRE, NÚMERO 142, COLONIA BARRIO DE MEZQUITÁN, CÓDIGO POSTAL 44260, GUADALAJARA, JALISCO	1) GUADALAJARA 0002	ESCUELA SECUNDARIA NÚMERO 57 MIXTA, ZENaida GUTÉRREZ VÁZQUEZ	ENTRE CALLE TEPIC Y CALLE GUANAJUATO	ESCUELA
8. GUADALAJARA	41. GUADALAJARA	1149	URBANA	409	409	B1	CALLE 6 DE DICIEMBRE, NÚMERO 37, INTERIOR 2, CÓDIGO POSTAL 44260, COLONIA MEZQUITÁN COUNTRY, GUADALAJARA, JALISCO	1) GUADALAJARA 0005	DOMICILIO PARTICULAR	ENTRE CALLE GUANAJUATO Y AVENIDA DE LOS MAESTROS	PARTICULAR
8. GUADALAJARA	41. GUADALAJARA	1149	URBANA	409	409	C1	CALLE 6 DE DICIEMBRE, NÚMERO 37, INTERIOR 2, CÓDIGO POSTAL 44260, COLONIA MEZQUITÁN COUNTRY, GUADALAJARA, JALISCO	1) GUADALAJARA 0005	DOMICILIO PARTICULAR	ENTRE CALLE GUANAJUATO Y AVENIDA DE LOS MAESTROS	PARTICULAR
8. GUADALAJARA	41. GUADALAJARA	1150	URBANA	646	643	B1	AVENIDA DE LOS MAESTROS, NÚMERO 1534, COLONIA MEZQUITÁN COUNTRY, CÓDIGO POSTAL 44260, GUADALAJARA, JALISCO	1) GUADALAJARA 0018	DOMICILIO PARTICULAR	ENTRE CALLE FRÍAS Y CALLE AVENIDA ENRIQUE DÍAZ DE LEÓN	PARTICULAR
8. GUADALAJARA	41. GUADALAJARA	1150	URBANA	645	642	C1	AVENIDA DE LOS MAESTROS, NÚMERO 1534, COLONIA MEZQUITÁN COUNTRY, CÓDIGO POSTAL 44260, GUADALAJARA, JALISCO	1) GUADALAJARA 0018	DOMICILIO PARTICULAR	ENTRE CALLE FRÍAS Y CALLE AVENIDA ENRIQUE DÍAZ DE LEÓN	PARTICULAR

ENTIDAD FEDERATIVA: JALISCO

FECHA: 25 DE MARZO DE 2024

Distrito Federal/Local	Municipio	Sección	Tipo Sección	Padrón Electoral	Listado Nominal	Tipo Casilla	Domicilio	Localidad y Manzana	Ubicación	Referencia	Tipo Domicilio
8. GUADALAJARA	41. GUADALAJARA	1151	URBANA	636	634	B1	CALLE GHILARDI, NÚMERO 1197, COLONIA MEZQUITÁN COUNTRY, CÓDIGO POSTAL 44260, GUADALAJARA, JALISCO	1) GUADALAJARA 0007	DOMICILIO PARTICULAR	ENTRE CALLE COMPOSTELA Y CALLE LOS ALTOS	PARTICULAR
8. GUADALAJARA	41. GUADALAJARA	1151	URBANA	636	634	C1	CALLE GHILARDI, NÚMERO 1197, COLONIA MEZQUITÁN COUNTRY, CÓDIGO POSTAL 44260, GUADALAJARA, JALISCO	1) GUADALAJARA 0007	DOMICILIO PARTICULAR	ENTRE CALLE COMPOSTELA Y CALLE LOS ALTOS	PARTICULAR
8. GUADALAJARA	41. GUADALAJARA	1152	URBANA	556	552	B1	AVENIDA DE LOS MAESTROS, NÚMERO 1718 INTERIOR 6, COLONIA MEZQUITÁN COUNTRY, CÓDIGO POSTAL 44260, GUADALAJARA, JALISCO	1) GUADALAJARA 0030	DOMICILIO PARTICULAR	ENTRE CALLE GHILARDI Y NICOLAS ROMERO	PARTICULAR
8. GUADALAJARA	41. GUADALAJARA	1152	URBANA	555	552	C1	AVENIDA DE LOS MAESTROS, NÚMERO 1718 INTERIOR 6, COLONIA MEZQUITÁN COUNTRY, CÓDIGO POSTAL 44260, GUADALAJARA, JALISCO	1) GUADALAJARA 0030	DOMICILIO PARTICULAR	ENTRE CALLE GHILARDI Y NICOLAS ROMERO	PARTICULAR
8. GUADALAJARA	41. GUADALAJARA	1153	URBANA	568	566	B1	CALLE NICOLAS ROMERO, NÚMERO 810, COLONIA MEZQUITAN COUNTRY, CÓDIGO POSTAL 44260, GUADALAJARA, JALISCO	1) GUADALAJARA 0014	DOMICILIO PARTICULAR	ENTRE CALLE JOSÉ MARÍA VIGIL Y CALLE MANUEL AZPIROZ	PARTICULAR
8. GUADALAJARA	41. GUADALAJARA	1153	URBANA	568	566	C1	CALLE NICOLAS ROMERO, NÚMERO 810, COLONIA MEZQUITAN COUNTRY, CÓDIGO POSTAL 44260, GUADALAJARA, JALISCO	1) GUADALAJARA 0014	DOMICILIO PARTICULAR	ENTRE CALLE JOSÉ MARÍA VIGIL Y CALLE MANUEL AZPIROZ	PARTICULAR
8. GUADALAJARA	41. GUADALAJARA	1154	URBANA	604	601	B1	CALLE IGNACIO RAMÍREZ, NÚMERO 985, COLONIA MEZQUITAN COUNTRY, CÓDIGO POSTAL 44260, GUADALAJARA, JALISCO	1) GUADALAJARA 0033	DOMICILIO PARTICULAR	ENTRE CALLE MIRAFLORES Y CALLE MANUEL AZPIROZ	PARTICULAR

ENTIDAD FEDERATIVA: JALISCO

FECHA: 25 DE MARZO DE 2024

Distrito Federal/Local	Municipio	Sección	Tipo Sección	Padrón Electoral	Listado Nominal	Tipo Casilla	Domicilio	Localidad y Manzana	Ubicación	Referencia	Tipo Domicilio
8. GUADALAJARA	41. GUADALAJARA	1154	URBANA	604	601	C1	CALLE IGNACIO RAMÍREZ, NÚMERO 985, COLONIA MEZQUITAN COUNTRY, CÓDIGO POSTAL 44260, GUADALAJARA, JALISCO	1) GUADALAJARA 0033	DOMICILIO PARTICULAR	ENTRE CALLE MIRAFLORES Y CALLE MANUEL AZPÍROZ	PARTICULAR
8. GUADALAJARA	41. GUADALAJARA	1155	URBANA	389	386	B1	CALLE PLAN DE SAN LUIS, NÚMERO 1935, COLONIA CHAPULTEPEC COUNTRY, CÓDIGO POSTAL 44220, GUADALAJARA, JALISCO	1) GUADALAJARA 0016	ESTACIONAMIENTO RADICAL TRAINING	ENTRE CALLE ANDRÉS TERÁN Y CALLE ELBA	PARTICULAR
8. GUADALAJARA	41. GUADALAJARA	1155	URBANA	388	386	C1	CALLE PLAN DE SAN LUIS, NÚMERO 1935, COLONIA CHAPULTEPEC COUNTRY, CÓDIGO POSTAL 44220, GUADALAJARA, JALISCO	1) GUADALAJARA 0016	ESTACIONAMIENTO RADICAL TRAINING	ENTRE CALLE ANDRÉS TERÁN Y CALLE ELBA	PARTICULAR
8. GUADALAJARA	41. GUADALAJARA	1156	URBANA	490	489	B1	AVENIDA DE LOS MAESTROS, NÚMERO 1943, COLONIA MEZQUITÁN COUNTRY, CÓDIGO POSTAL 44260, GUADALAJARA, JALISCO	1) GUADALAJARA 0017	COLEGIO DE INGENIEROS CIVILES DEL ESTADO DE JALISCO	ENTRE CALLE ELBA Y CALLE CANARIAS	OFICINA PÚBLICA
8. GUADALAJARA	41. GUADALAJARA	1156	URBANA	490	488	C1	AVENIDA DE LOS MAESTROS, NÚMERO 1943, COLONIA MEZQUITÁN COUNTRY, CÓDIGO POSTAL 44260, GUADALAJARA, JALISCO	1) GUADALAJARA 0017	COLEGIO DE INGENIEROS CIVILES DEL ESTADO DE JALISCO	ENTRE CALLE ELBA Y CALLE CANARIAS	OFICINA PÚBLICA
8. GUADALAJARA	41. GUADALAJARA	1157	URBANA	732	731	B1	CALLE RAMOS MILLÁN, NÚMERO 930, COLONIA VILLASEÑOR, CÓDIGO POSTAL 44260, GUADALAJARA, JALISCO	1) GUADALAJARA 0005	DOMICILIO PARTICULAR	ENTRE CALLE DIAGONAL MANUEL CAMBRE Y MANUEL AZPÍROZ	PARTICULAR
8. GUADALAJARA	41. GUADALAJARA	1158	URBANA	411	409	B1	AVENIDA DE LOS MAESTROS, NÚMERO 2069, COLONIA AYUNTAMIENTO, CÓDIGO POSTAL 44600, GUADALAJARA, JALISCO	1) GUADALAJARA 0029	DOMICILIO PARTICULAR	ENTRE CALLE PEDRO ANTONIO BUZETA Y CALLE AYUNTAMIENTO	PARTICULAR

ENTIDAD FEDERATIVA: JALISCO

FECHA: 25 DE MARZO DE 2024

Distrito Federal/Local	Municipio	Sección	Tipo Sección	Padrón Electoral	Listado Nominal	Tipo Casilla	Domicilio	Localidad y Manzana	Ubicación	Referencia	Tipo Domicilio
8. GUADALAJARA	41. GUADALAJARA	1158	URBANA	411	409	C1	AVENIDA DE LOS MAESTROS, NÚMERO 2069, COLONIA AYUNTAMIENTO, CÓDIGO POSTAL 44600, GUADALAJARA, JALISCO	1) GUADALAJARA 0029	DOMICILIO PARTICULAR	ENTRE CALLE PEDRO ANTONIO BUZETA Y CALLE AYUNTAMIENTO	PARTICULAR
8. GUADALAJARA	41. GUADALAJARA	1159	URBANA	563	557	B1	CALLE H. COLEGIO MILITAR, NÚMERO 1071, COLONIA AYUNTAMIENTO, CÓDIGO POSTAL 44620, GUADALAJARA, JALISCO	1) GUADALAJARA 0019	ASOCIACIÓN DEL HEROICO COLEGIO MILITAR	ENTRE CALLE PEDRO BUZETA Y CALLE CABILDO	OFICINA PÚBLICA
8. GUADALAJARA	41. GUADALAJARA	1159	URBANA	562	557	C1	CALLE H. COLEGIO MILITAR, NÚMERO 1071, COLONIA AYUNTAMIENTO, CÓDIGO POSTAL 44620, GUADALAJARA, JALISCO	1) GUADALAJARA 0019	ASOCIACIÓN DEL HEROICO COLEGIO MILITAR	ENTRE CALLE PEDRO BUZETA Y CALLE CABILDO	OFICINA PÚBLICA
8. GUADALAJARA	41. GUADALAJARA	1160	URBANA	726	724	B1	CALLE AMADO NERVO, NÚMERO 773, COLONIA ITALIA PROVIDENCIA, CÓDIGO POSTAL 44600, GUADALAJARA, JALISCO	1) GUADALAJARA 0011	DOMICILIO PARTICULAR	ENTRE CALLE JOSÉ MARÍA VIGIL Y CALLE DIAGONAL ISABEL PRIETO	PARTICULAR
8. GUADALAJARA	41. GUADALAJARA	1161	URBANA	532	528	B1	AVENIDA LÓPEZ MATEOS NORTE, NÚMERO 833, COLONIA LOMAS DE GUEVARA, CÓDIGO POSTAL 44657, GUADALAJARA, JALISCO	1) GUADALAJARA 0027	COLEGIO FRAY PEDRO DE GANTE	ENTRE CALLE JOSÉ MARÍA VIGIL Y CALLE JESÚS GARCÍA	ESCUELA
8. GUADALAJARA	41. GUADALAJARA	1161	URBANA	532	527	C1	AVENIDA LÓPEZ MATEOS NORTE, NÚMERO 833, COLONIA LOMAS DE GUEVARA, CÓDIGO POSTAL 44657, GUADALAJARA, JALISCO	1) GUADALAJARA 0027	COLEGIO FRAY PEDRO DE GANTE	ENTRE CALLE JOSÉ MARÍA VIGIL Y CALLE JESÚS GARCÍA	ESCUELA
8. GUADALAJARA	41. GUADALAJARA	1162	URBANA	569	567	B1	CALLE JESÚS GARCÍA, NÚMERO 2709, COLONIA LOMAS DE GUEVARA, CÓDIGO POSTAL 44640, GUADALAJARA, JALISCO	1) GUADALAJARA 0018	DOMICILIO PARTICULAR	ENTRE CALLE RUBÉN DARÍO Y CALLE ONTARIO	PARTICULAR

LISTA DE UBICACIÓN DE CASILLAS APROBADA POR EL 08 CONSEJO DISTRITAL

ENTIDAD FEDERATIVA: JALISCO

FECHA: 25 DE MARZO DE 2024

Distrito Federal/Local	Municipio	Sección	Tipo Sección	Padrón Electoral	Listado Nominal	Tipo Casilla	Domicilio	Localidad y Manzana	Ubicación	Referencia	Tipo Domicilio
8. GUADALAJARA	41. GUADALAJARA	1162	URBANA	569	567	C1	CALLE JESÚS GARCÍA, NÚMERO 2709, COLONIA LOMAS DE GUEVARA, CÓDIGO POSTAL 44640, GUADALAJARA, JALISCO	1) GUADALAJARA 0018	DOMICILIO PARTICULAR	ENTRE CALLE RUBÉN DARÍO Y CALLE ONTARIO	PARTICULAR
8. GUADALAJARA	41. GUADALAJARA	1163	URBANA	551	550	B1	CALLE EULOGIO PARRA, NÚMERO 2674, COLONIA LADRÓN DE GUEVARA, CÓDIGO POSTAL 44670, GUADALAJARA, JALISCO	1) GUADALAJARA 0007	DOMICILIO PARTICULAR	ENTRE CALLE ONTARIO Y AVENIDA RUBÉN DARÍO	PARTICULAR
8. GUADALAJARA	41. GUADALAJARA	1163	URBANA	550	549	C1	CALLE EULOGIO PARRA, NÚMERO 2674, COLONIA LADRÓN DE GUEVARA, CÓDIGO POSTAL 44670, GUADALAJARA, JALISCO	1) GUADALAJARA 0007	DOMICILIO PARTICULAR	ENTRE CALLE ONTARIO Y AVENIDA RUBÉN DARÍO	PARTICULAR
8. GUADALAJARA	41. GUADALAJARA	1164	URBANA	570	568	B1	CALLE JOSÉ ENRIQUE RODO, NÚMERO 3095, COLONIA PRADOS PROVIDENCIA, CÓDIGO POSTAL 44670, GUADALAJARA, JALISCO	1) GUADALAJARA 0008	DOMICILIO PARTICULAR	ENTRE CALLE PABLO CASALS Y CALLE JUAN PALOMAR Y ARIAS	PARTICULAR
8. GUADALAJARA	41. GUADALAJARA	1164	URBANA	569	568	C1	CALLE JOSÉ ENRIQUE RODO, NÚMERO 3095, COLONIA PRADOS PROVIDENCIA, CÓDIGO POSTAL 44670, GUADALAJARA, JALISCO	1) GUADALAJARA 0008	DOMICILIO PARTICULAR	ENTRE CALLE PABLO CASALS Y CALLE JUAN PALOMAR Y ARIAS	PARTICULAR
8. GUADALAJARA	41. GUADALAJARA	1165	URBANA	586	584	B1	AVENIDA AZTECAS, NÚMERO 1021, COLONIA MONRAZ, CÓDIGO POSTAL 44670, GUADALAJARA, JALISCO	1) GUADALAJARA 0004	DOMICILIO PARTICULAR	ENTRE CALLE SERIS Y CALLE CHICHIMECAS	PARTICULAR
8. GUADALAJARA	41. GUADALAJARA	1165	URBANA	585	583	C1	AVENIDA AZTECAS, NÚMERO 1021, COLONIA MONRAZ, CÓDIGO POSTAL 44670, GUADALAJARA, JALISCO	1) GUADALAJARA 0004	DOMICILIO PARTICULAR	ENTRE CALLE SERIS Y CALLE CHICHIMECAS	PARTICULAR

ENTIDAD FEDERATIVA: JALISCO

FECHA: 25 DE MARZO DE 2024

Distrito Federal/Local	Municipio	Sección	Tipo Sección	Padrón Electoral	Listado Nominal	Tipo Casilla	Domicilio	Localidad y Manzana	Ubicación	Referencia	Tipo Domicilio
8. GUADALAJARA	41. GUADALAJARA	1166	URBANA	535	534	B1	AVENIDA FEDERALISMO NÚMERO 978, COLONIA MEZQUITÁN, CÓDIGO POSTAL 44260, GUADALAJARA, JALISCO	1) GUADALAJARA 0024	ESCUELA PRIMARIA URBANA NÚMERO 93, GREGORIO TORRES QUINTERO, TURNO MATUTINO	ENTRE CALLE JOSÉ MARÍA VIGIL Y AVENIDA DE LOS MAESTROS	ESCUELA
8. GUADALAJARA	41. GUADALAJARA	1166	URBANA	535	533	C1	AVENIDA FEDERALISMO NÚMERO 978, COLONIA MEZQUITÁN, CÓDIGO POSTAL 44260, GUADALAJARA, JALISCO	1) GUADALAJARA 0024	ESCUELA PRIMARIA URBANA NÚMERO 93, GREGORIO TORRES QUINTERO, TURNO MATUTINO	ENTRE CALLE JOSÉ MARÍA VIGIL Y AVENIDA DE LOS MAESTROS	ESCUELA
8. GUADALAJARA	41. GUADALAJARA	1167	URBANA	623	623	B1	CALLE PINO SUÁREZ, NÚMERO 945, COLONIA ALCALDE BARRANQUITAS, CÓDIGO POSTAL 44270, GUADALAJARA, JALISCO	1) GUADALAJARA 0017	COLEGIO MOTOLINIA	ENTRE CALLE GREGORIO TORRES QUINTERO Y CALLE SILVESTRE REVUELTAS	ESCUELA
8. GUADALAJARA	41. GUADALAJARA	1168	URBANA	539	539	B1	CALLE TORRES QUINTERO, NÚMERO 839, COLONIA ALCALDE BARRANQUITAS, CÓDIGO POSTAL 44270, GUADALAJARA, JALISCO	1) GUADALAJARA 0015	DOMICILIO PARTICULAR	ENTRE CALLE BELÉN Y CALLE PINO SUÁREZ	PARTICULAR
8. GUADALAJARA	41. GUADALAJARA	1169	URBANA	421	419	B1	AVENIDA DE LOS MAESTROS, NÚMERO 695, COLONIA ALCALDE BARRANQUITAS, CÓDIGO POSTAL 44270, GUADALAJARA, JALISCO	1) GUADALAJARA 0010	AUTOBAÑO	ENTRE CALLE TEÓFILO GARCÍA Y CALLE MANUEL NÁJERA	PARTICULAR
8. GUADALAJARA	41. GUADALAJARA	1169	URBANA	421	419	C1	AVENIDA DE LOS MAESTROS, NÚMERO 695, COLONIA ALCALDE BARRANQUITAS, CÓDIGO POSTAL 44270, GUADALAJARA, JALISCO	1) GUADALAJARA 0010	AUTOBAÑO	ENTRE CALLE TEÓFILO GARCÍA Y CALLE MANUEL NÁJERA	PARTICULAR
8. GUADALAJARA	41. GUADALAJARA	1170	URBANA	737	734	B1	CALLE GONZÁLO CUIEL, NÚMERO 451, COLONIA ALCALDE BARRANQUITAS, CÓDIGO POSTAL 44270, GUADALAJARA, JALISCO	1) GUADALAJARA 0017	DOMICILIO PARTICULAR	ENTRE CALLE BRILLANTE Y CALLE JUAN JOSÉ BAZ	PARTICULAR

ENTIDAD FEDERATIVA: JALISCO

FECHA: 25 DE MARZO DE 2024

Distrito Federal/Local	Municipio	Sección	Tipo Sección	Padrón Electoral	Listado Nominal	Tipo Casilla	Domicilio	Localidad y Manzana	Ubicación	Referencia	Tipo Domicilio
8. GUADALAJARA	41. GUADALAJARA	1171	URBANA	483	482	B1	CALLE AGUSTÍN RIVERA, NÚMERO 911, COLONIA EL RETIRO, CÓDIGO POSTAL 44280, GUADALAJARA, JALISCO	1) GUADALAJARA 0003	ESCUELA PRIMARIA URBANA NÚMERO 78	ENTRE CALLE GABRIELA MISTRAL Y CALLE GREGORIO TORRES QUINTERO	ESCUELA
8. GUADALAJARA	41. GUADALAJARA	1171	URBANA	483	482	C1	CALLE AGUSTÍN RIVERA, NÚMERO 911, COLONIA EL RETIRO, CÓDIGO POSTAL 44280, GUADALAJARA, JALISCO	1) GUADALAJARA 0003	ESCUELA PRIMARIA URBANA NÚMERO 78	ENTRE CALLE GABRIELA MISTRAL Y CALLE GREGORIO TORRES QUINTERO	ESCUELA
8. GUADALAJARA	41. GUADALAJARA	1172	URBANA	441	440	B1	AVENIDA DE LOS MAESTROS, NÚMERO 355, COLONIA ALCALDE BARRANQUITAS, CÓDIGO POSTAL 44270, GUADALAJARA, JALISCO	1) GUADALAJARA 0021	DOMICILIO PARTICULAR	ENTRE CALLE SEVILLA Y CALLE BRILLANTE	PARTICULAR
8. GUADALAJARA	41. GUADALAJARA	1172	URBANA	440	439	C1	CALLE SEVILLA, NÚMERO 1105, COLONIA ALCALDE BARRANQUITAS, CÓDIGO POSTAL 44270, GUADALAJARA JALISCO	1) GUADALAJARA 0021	DOMICILIO PARTICULAR	ENTRE AVENIDA DE LOS MAESTROS Y CALLE JOSE MARÍA ARREOLA	PARTICULAR
8. GUADALAJARA	41. GUADALAJARA	1173	URBANA	425	424	B1	AVENIDA DE LOS MAESTROS, NÚMERO 251, COLONIA ALCALDE BARRANQUITAS, CÓDIGO POSTAL 44270, GUADALAJARA, JALISCO	1) GUADALAJARA 0023	GUARDERÍA FRANCISCO MÁRQUEZ	ENTRE CALLE MIL CUMBRES Y CALLE ESMERALDA	ESCUELA
8. GUADALAJARA	41. GUADALAJARA	1173	URBANA	424	423	C1	CALLE GONZALO CUIEL, NÚMERO 211, COLONIA ALCALDE BARRANQUITAS, CÓDIGO POSTAL 44270, GUADALAJARA, JALISCO	1) GUADALAJARA 0026	DOMICILIO PARTICULAR	ENTRE CALLE RUBI Y CALLE ALEJANDRINA	PARTICULAR
8. GUADALAJARA	41. GUADALAJARA	1174	URBANA	470	469	B1	CALLE MONTES APALACHES, NÚMERO 129, COLONIA INDEPENDENCIA, CÓDIGO POSTAL 44290, GUADALAJARA, JALISCO	1) GUADALAJARA 0001	DOMICILIO PARTICULAR	ENTRE CALLE SIERRA LEONA Y CALLE ALAMEDA	PARTICULAR

ENTIDAD FEDERATIVA: JALISCO

FECHA: 25 DE MARZO DE 2024

Distrito Federal/Local	Municipio	Sección	Tipo Sección	Padrón Electoral	Listado Nominal	Tipo Casilla	Domicilio	Localidad y Manzana	Ubicación	Referencia	Tipo Domicilio
8. GUADALAJARA	41. GUADALAJARA	1180	URBANA	655	654	B1	CALLE GREGORIO TORRES QUINTERO, NÚMERO 745, COLONIA ALCALDE BARRANQUITAS, CÓDIGO POSTAL 44270, GUADALAJARA, JALISCO	1) GUADALAJARA 0024	DOMICILIO PARTICULAR	ENTRE CALLE HILARIÓN ROMERO GIL Y CALLE FRAY JUNÍPERO SERRA	PARTICULAR
8. GUADALAJARA	41. GUADALAJARA	1180	URBANA	654	653	C1	CALLE GREGORIO TORRES QUINTERO, NÚMERO 745, COLONIA ALCALDE BARRANQUITAS, CÓDIGO POSTAL 44270, GUADALAJARA, JALISCO	1) GUADALAJARA 0024	DOMICILIO PARTICULAR	ENTRE CALLE HILARIÓN ROMERO GIL Y CALLE FRAY JUNÍPERO SERRA	PARTICULAR
8. GUADALAJARA	41. GUADALAJARA	1181	URBANA	497	494	B1	AVENIDA ALCALDE, NÚMERO 780, COLONIA CENTRO, CÓDIGO POSTAL 44100, GUADALAJARA, JALISCO	1) GUADALAJARA 0018	DOMICILIO PARTICULAR	ENTRE CALLE ARISTA Y CALLE JESÚS GARCÍA	PARTICULAR
8. GUADALAJARA	41. GUADALAJARA	1182	URBANA	557	556	B1	CALLE HOSPITAL, NÚMERO 484, COLONIA CENTRO, CÓDIGO POSTAL 44100, GUADALAJARA, JALISCO	1) GUADALAJARA 0015	ESCUELA PRIMARIA RAMÓN CORONA, TURNO MATUTINO Y TURNO VESPERTINO	ENTRE AVENIDA ALCALDE Y CALLE LICEO	ESCUELA
8. GUADALAJARA	41. GUADALAJARA	1183	URBANA	574	572	B1	CALLE PEDRO LOZA, NÚMERO 716 INTERIOR 7, COLONIA CENTRO, CÓDIGO POSTAL 44200, GUADALAJARA, JALISCO	1) GUADALAJARA 0007	DOMICILIO PARTICULAR	ENTRE CALLE ARISTA Y CALLE EULOGIO PARRA	PARTICULAR
8. GUADALAJARA	41. GUADALAJARA	1184	URBANA	533	530	B1	AVENIDA ALCALDE, NÚMERO 569, COLONIA CENTRO, CÓDIGO POSTAL 44200, GUADALAJARA, JALISCO	1) GUADALAJARA 0016	LUGAR PÚBLICO	ENTRE CALLE HOSPITAL Y CALLE GENERAL ARTEAGA	PARTICULAR

LISTA DE UBICACIÓN DE CASILLAS APROBADA POR EL 08 CONSEJO DISTRITAL

ENTIDAD FEDERATIVA: JALISCO

FECHA: 25 DE MARZO DE 2024

Distrito Federal/Local	Municipio	Sección	Tipo Sección	Padrón Electoral	Listado Nominal	Tipo Casilla	Domicilio	Localidad y Manzana	Ubicación	Referencia	Tipo Domicilio
8. GUADALAJARA	41. GUADALAJARA	1185	URBANA	596	592	B1	CALLE EULOGIO PARRA, NÚMERO 770, COLONIA ARTESANOS, CÓDIGO POSTAL 44200, GUADALAJARA, JALISCO	1) GUADALAJARA 0006	DOMICILIO PARTICULAR	ENTER CALLE CONTRERAS MEDELLÍN Y CALLE MARIANO BÁRCENA	PARTICULAR
8. GUADALAJARA	41. GUADALAJARA	1186	URBANA	510	510	B1	CALLE CONTRERAS MEDELLÍN, NÚMERO 678, COLONIA CENTRO, CÓDIGO POSTAL 44100, GUADALAJARA, JALISCO	1) GUADALAJARA 0004	ESCUELA PRIMARIA URBANA NÚMERO 43, TURNO MATUTINO Y URBANA NÚMERO 36, TURNO VESPERTINO	ENTRE CALLE JOSÉ MARÍA ARTEAGA Y CALLE EULOGIO PARRA	ESCUELA
8. GUADALAJARA	41. GUADALAJARA	1357	URBANA	688	686	B1	AVENIDA CIRCUNVALACIÓN DIVISIÓN DEL NORTE, NÚMERO 839, COLONIA JARDINES ALCALDE, CÓDIGO POSTAL 44298, GUADALAJARA, JALISCO	1) GUADALAJARA 0025	DOMICILIO PARTICULAR	ENTRE CALLE SEBASTIÁN ALLENDE Y CALLE AURELIO L. GONZÁLEZ	PARTICULAR
8. GUADALAJARA	41. GUADALAJARA	1357	URBANA	688	686	C1	AVENIDA CIRCUNVALACIÓN DIVISIÓN DEL NORTE, NÚMERO 839, COLONIA JARDINES ALCALDE, CÓDIGO POSTAL 44298, GUADALAJARA, JALISCO	1) GUADALAJARA 0025	DOMICILIO PARTICULAR	ENTRE CALLE SEBASTIÁN ALLENDE Y CALLE AURELIO L. GONZÁLEZ	PARTICULAR
8. GUADALAJARA	41. GUADALAJARA	1358	URBANA	684	680	B1	AVENIDA PASEO LOS FILÓSOFOS, NÚMERO 1672, COLONIA COLINAS DE LA NORMAL, CÓDIGO POSTAL 44270, GUADALAJARA, JALISCO	1) GUADALAJARA 0002	COLEGIO JOSÉ VASCONCELOS	ENTRE CALLE CIENTÍFICOS Y CALLE CARLOS MÉRIDA	ESCUELA
8. GUADALAJARA	41. GUADALAJARA	1358	URBANA	684	679	C1	AVENIDA PASEO LOS FILÓSOFOS, NÚMERO 1672, COLONIA COLINAS DE LA NORMAL, CÓDIGO POSTAL 44270, GUADALAJARA, JALISCO	1) GUADALAJARA 0002	COLEGIO JOSÉ VASCONCELOS	ENTRE CALLE CIENTÍFICOS Y CALLE CARLOS MÉRIDA	ESCUELA

LISTA DE UBICACIÓN DE CASILLAS APROBADA POR EL 08 CONSEJO DISTRITAL

ENTIDAD FEDERATIVA: JALISCO

FECHA: 25 DE MARZO DE 2024

Distrito Federal/Local	Municipio	Sección	Tipo Sección	Padrón Electoral	Listado Nominal	Tipo Casilla	Domicilio	Localidad y Manzana	Ubicación	Referencia	Tipo Domicilio
8. GUADALAJARA	41. GUADALAJARA	1359	URBANA	589	588	B1	AVENIDA CIENTÍFICOS, NÚMERO 351, COLONIA COLINAS DE LA NORMAL, CÓDIGO POSTAL 44278, GUADALAJARA, JALISCO	1) GUADALAJARA 0035	DOMICILIO PARTICULAR	ENTRE CALLE PASEO DE LOS ARTISTAS Y CALLE FERNÁNDEZ DE LIZARDI	PARTICULAR
8. GUADALAJARA	41. GUADALAJARA	1359	URBANA	589	588	C1	AVENIDA CIENTÍFICOS, NÚMERO 351, COLONIA COLINAS DE LA NORMAL, CÓDIGO POSTAL 44278, GUADALAJARA, JALISCO	1) GUADALAJARA 0035	DOMICILIO PARTICULAR	ENTRE CALLE PASEO DE LOS ARTISTAS Y CALLE FERNÁNDEZ DE LIZARDI	PARTICULAR
8. GUADALAJARA	41. GUADALAJARA	1360	URBANA	606	603	B1	CALLE PLATÓN, SIN NÚMERO, COLONIA COLINAS DE LA NORMAL, CÓDIGO POSTAL 44270, GUADALAJARA, JALISCO	1) GUADALAJARA 0001	UNIDAD DEPORTIVA COMUDE NÚMERO 30	ENTRE CALLE MONTE JURA Y AVENIDA CIRCUNVALACIÓN DIVISIÓN DEL NORTE	LUGAR PÚBLICO
8. GUADALAJARA	41. GUADALAJARA	1360	URBANA	606	603	C1	CALLE PLATÓN, SIN NÚMERO, COLONIA COLINAS DE LA NORMAL, CÓDIGO POSTAL 44270, GUADALAJARA, JALISCO	1) GUADALAJARA 0001	UNIDAD DEPORTIVA COMUDE NÚMERO 30	ENTRE CALLE MONTE JURA Y AVENIDA CIRCUNVALACIÓN DIVISIÓN DEL NORTE	LUGAR PÚBLICO
8. GUADALAJARA	41. GUADALAJARA	1361	URBANA	704	702	B1	CALLE NEVADO DE TOLUCA, NÚMERO 100, COLONIA INDEPENDENCIA, CÓDIGO POSTAL 44270, GUADALAJARA, JALISCO	1) GUADALAJARA 0015	UNIDAD DEPORTIVA INDEPENDENCIA	ENTRE CALLE SIETE COLINAS Y CALLE SIERRA LEONA	LUGAR PÚBLICO
8. GUADALAJARA	41. GUADALAJARA	1361	URBANA	703	701	C1	CALLE NEVADO DE TOLUCA, NÚMERO 100, COLONIA INDEPENDENCIA, CÓDIGO POSTAL 44270, GUADALAJARA, JALISCO	1) GUADALAJARA 0015	UNIDAD DEPORTIVA INDEPENDENCIA	ENTRE CALLE SIETE COLINAS Y CALLE SIERRA LEONA	LUGAR PÚBLICO
8. GUADALAJARA	41. GUADALAJARA	1526	URBANA	524	523	B1	CALLE RÍO PÁNUCO, NÚMERO 1412, COLONIA ATLAS, CÓDIGO POSTAL 44870, GUADALAJARA, JALISCO	1) GUADALAJARA 0006	DOMICILIO PARTICULAR	ENTRE CALLE RÍO RHIN Y CALLE RÍO LAGOS	PARTICULAR

ENTIDAD FEDERATIVA: JALISCO

FECHA: 25 DE MARZO DE 2024

Distrito Federal/Local	Municipio	Sección	Tipo Sección	Padrón Electoral	Listado Nominal	Tipo Casilla	Domicilio	Localidad y Manzana	Ubicación	Referencia	Tipo Domicilio
8. GUADALAJARA	41. GUADALAJARA	1174	URBANA	470	468	C1	CALLE MONTES APALACHES, NÚMERO 129, COLONIA INDEPENDENCIA, CÓDIGO POSTAL 44290, GUADALAJARA, JALISCO	1) GUADALAJARA 0001	DOMICILIO PARTICULAR	ENTRE CALLE SIERRA LEONA Y CALLE ALAMEDA	PARTICULAR
8. GUADALAJARA	41. GUADALAJARA	1175	URBANA	595	594	B1	CALLE SILVESTRE REVUELTAS, NÚMERO 100, COLONIA INDEPENDENCIA, CÓDIGO POSTAL 44270, GUADALAJARA, JALISCO	1) GUADALAJARA 0013	DOMICILIO PARTICULAR	ENTRE CALLE ALAMEDA Y CALLE MONTE DE LAS ÁNIMAS	PARTICULAR
8. GUADALAJARA	41. GUADALAJARA	1175	URBANA	594	593	C1	CALLE SILVESTRE REVUELTAS, NÚMERO 100, COLONIA INDEPENDENCIA, CÓDIGO POSTAL 44270, GUADALAJARA, JALISCO	1) GUADALAJARA 0013	DOMICILIO PARTICULAR	ENTRE CALLE ALAMEDA Y CALLE MONTE DE LAS ÁNIMAS	PARTICULAR
8. GUADALAJARA	41. GUADALAJARA	1176	URBANA	651	648	B1	CALLE ALAMEDA, NÚMERO 1096, COLONIA INDEPENDENCIA, CÓDIGO POSTAL 44240, GUADALAJARA, JALISCO	1) GUADALAJARA 0013	DOMICILIO PARTICULAR	ENTRE CALLE TORRES QUINTERO Y CALLE MONTE CÁUCASO	PARTICULAR
8. GUADALAJARA	41. GUADALAJARA	1176	URBANA	651	648	C1	CALLE ALAMEDA, NÚMERO 1096, COLONIA INDEPENDENCIA, CÓDIGO POSTAL 44240, GUADALAJARA, JALISCO	1) GUADALAJARA 0013	DOMICILIO PARTICULAR	ENTRE CALLE TORRES QUINTERO Y CALLE MONTE CÁUCASO	PARTICULAR
8. GUADALAJARA	41. GUADALAJARA	1177	URBANA	491	490	B1	CALLE PEÑUÑURI, NÚMERO 27, COLONIA EL RETIRO, CÓDIGO POSTAL 44280, GUADALAJARA, JALISCO	1) GUADALAJARA 0001	ESCUELA PRIMARIA URBANA NÚMERO 86, REPÚBLICA DE PANAMÁ, TURNO MATUTINO Y URBANA NÚMERO 81, TURNO VESPERTINO	ENTRE CALLE MONTE CÁUCASO Y CALLE ACERINA	ESCUELA

ENTIDAD FEDERATIVA: JALISCO

FECHA: 25 DE MARZO DE 2024

Distrito Federal/Local	Municipio	Sección	Tipo Sección	Padrón Electoral	Listado Nominal	Tipo Casilla	Domicilio	Localidad y Manzana	Ubicación	Referencia	Tipo Domicilio
8. GUADALAJARA	41. GUADALAJARA	1177	URBANA	491	490	C1	CALLE PEÑUÑURI, NÚMERO 27, COLONIA EL RETIRO, CÓDIGO POSTAL 44280, GUADALAJARA, JALISCO	1) GUADALAJARA 0001	ESCUELA PRIMARIA URBANA NÚMERO 86, REPÚBLICA DE PANAMÁ, TURNO MATUTINO Y URBANA NÚMERO 81, TURNO VESPERTINO	ENTRE CALLE MONTE CÁUCASO Y CALLE ACERINA	ESCUELA
8. GUADALAJARA	41. GUADALAJARA	1178	URBANA	470	469	B1	CALLE ENCARNACIÓN ROSAS, NÚMERO 678, INTERIOR 31, COLONIA ALCALDE BARRANQUITAS, CÓDIGO POSTAL 44280, GUADALAJARA, JALISCO	1) GUADALAJARA 0012	SALÓN DE USOS MÚLTIPLES	ENTRE CALLE HOSPITAL Y CALLE JOSÉ PALOMAR	PARTICULAR
8. GUADALAJARA	41. GUADALAJARA	1178	URBANA	470	469	C1	CALLE ENCARNACIÓN ROSAS, NÚMERO 678, INTERIOR 31, COLONIA ALCALDE BARRANQUITAS, CÓDIGO POSTAL 44280, GUADALAJARA, JALISCO	1) GUADALAJARA 0012	SALÓN DE USOS MÚLTIPLES	ENTRE CALLE HOSPITAL Y CALLE JOSÉ PALOMAR	PARTICULAR
8. GUADALAJARA	41. GUADALAJARA	1179	URBANA	474	472	B1	CALLE CORONEL CALDERÓN ESQUINA LA LEÑA, SIN NÚMERO, COLONIA EL RETIRO, CÓDIGO POSTAL 44280, GUADALAJARA, JALISCO	1) GUADALAJARA 0015	ESCUELA PRIMARIA URBANA NÚMERO 23, TURNO MATUTINO Y URBANA NÚMERO 66, TURNO VESPERTINO, MIGUEL HIDALGO	ENTRE CALLE HOSPITAL Y CALLE JOSÉ PALOMAR	ESCUELA
8. GUADALAJARA	41. GUADALAJARA	1179	URBANA	473	471	C1	CALLE CORONEL CALDERÓN ESQUINA LA LEÑA, SIN NÚMERO, COLONIA EL RETIRO, CÓDIGO POSTAL 44280, GUADALAJARA, JALISCO	1) GUADALAJARA 0015	ESCUELA PRIMARIA URBANA NÚMERO 23, TURNO MATUTINO Y URBANA NÚMERO 66, TURNO VESPERTINO, MIGUEL HIDALGO	ENTRE CALLE HOSPITAL Y CALLE JOSÉ PALOMAR	ESCUELA

LISTA DE UBICACIÓN DE CASILLAS APROBADA POR EL 08 CONSEJO DISTRITAL

ENTIDAD FEDERATIVA: JALISCO

FECHA: 25 DE MARZO DE 2024

Distrito Federal/Local	Municipio	Sección	Tipo Sección	Padrón Electoral	Listado Nominal	Tipo Casilla	Domicilio	Localidad y Manzana	Ubicación	Referencia	Tipo Domicilio
8. GUADALAJARA	41. GUADALAJARA	1526	URBANA	524	522	C1	CALLE RÍO PÁNUCO, NÚMERO 1412, COLONIA ATLAS, CÓDIGO POSTAL 44870, GUADALAJARA, JALISCO	1) GUADALAJARA 0006	DOMICILIO PARTICULAR	ENTRE CALLE RÍO RHIN Y CALLE RÍO LAGOS	PARTICULAR
8. GUADALAJARA	41. GUADALAJARA	1526	URBANA	524	522	C2	CALLE RÍO PÁNUCO, NÚMERO 1414, COLONIA ATLÁS, CÓDIGO POSTAL 44870, GUADALAJARA, JALISCO	1) GUADALAJARA 0006	DOMICILIO PARTICULAR	ENTRE CALLE RÍO RHÍN Y CALLE RÍO LAGOS	PARTICULAR
8. GUADALAJARA	41. GUADALAJARA	1527	URBANA	731	731	B1	CALLE RÍO SUCHIATE, NÚMERO 1519, INTERIOR 3, COLONIA QUINTA VELARDE, CÓDIGO POSTAL 44870, GUADALAJARA, JALISCO	1) GUADALAJARA 0016	DOMICILIO PARTICULAR	ENTRE CALLE RÍO AMAZONAS Y CALLE RÍO DANUBIO	PARTICULAR
8. GUADALAJARA	41. GUADALAJARA	1528	URBANA	544	543	B1	CALLE RÍO TIZAPÁN, NÚMERO 1362, COLONIA ATLAS, CÓDIGO POSTAL 44870, GUADALAJARA, JALISCO	1) GUADALAJARA 0001	ESCUELA PRIMARIA URBANA 895 REPÚBLICA MEXICANA TURNO MATUTINO Y 913 TURNO VESPERTINO ALFONSO GARCÍA ROBLES	ENTRE CALLE RÍO MASCOTA Y CALLE RÍO AMECA	ESCUELA
8. GUADALAJARA	41. GUADALAJARA	1528	URBANA	543	542	C1	CALLE RÍO TIZAPÁN, NÚMERO 1362, COLONIA ATLAS, CÓDIGO POSTAL 44870, GUADALAJARA, JALISCO	1) GUADALAJARA 0001	ESCUELA PRIMARIA URBANA 895 REPÚBLICA MEXICANA TURNO MATUTINO Y 913 TURNO VESPERTINO ALFONSO GARCÍA ROBLES	ENTRE CALLE RÍO MASCOTA Y CALLE RÍO AMECA	ESCUELA

LISTA DE UBICACIÓN DE CASILLAS APROBADA POR EL 08 CONSEJO DISTRITAL

ENTIDAD FEDERATIVA: JALISCO

FECHA: 25 DE MARZO DE 2024

Distrito Federal/Local	Municipio	Sección	Tipo Sección	Padrón Electoral I	Listado Nominal	Tipo Casilla	Domicilio	Localidad y Manzana	Ubicación	Referencia	Tipo Domicilio
8. GUADALAJARA	41. GUADALAJARA	1529	URBANA	415	415	B1	CALLE RÍO MIXTLÁN, NÚMERO 1143, COLONIA ATLAS, CÓDIGO POSTAL 44870, GUADALAJARA, JALISCO	1) GUADALAJARA 0016	DOMICILIO PARTICULAR	ENTRE CALLE RÍO NILO Y CALLE RÍO AUTLÁN	PARTICULAR
8. GUADALAJARA	41. GUADALAJARA	1529	URBANA	415	414	C1	CALLE RÍO MIXTLÁN, NÚMERO 1143, COLONIA ATLAS, CÓDIGO POSTAL 44870, GUADALAJARA, JALISCO	1) GUADALAJARA 0016	DOMICILIO PARTICULAR	ENTRE CALLE RÍO NILO Y CALLE RÍO AUTLÁN	PARTICULAR
8. GUADALAJARA	41. GUADALAJARA	1530	URBANA	443	442	B1	CALLE RÍO TIZAPÁN, NÚMERO 1179, COLONIA ATLAS, CÓDIGO POSTAL 44870, GUADALAJARA, JALISCO	1) GUADALAJARA 0017	DOMICILIO PARTICULAR	ENTRE CALLE RÍO AUTLÁN Y CALLE RÍO DE LAS CAÑAS	PARTICULAR
8. GUADALAJARA	41. GUADALAJARA	1530	URBANA	443	441	C1	CALLE RÍO TIZAPAN, NÚMERO 1167, COLONIA ATLAS, GUADALAJARA, CÓDIGO POSTAL 44870, GUADALAJARA, JALISCO	1) GUADALAJARA 0017	DOMICILIO PARTICULAR	ENTRE CALLE RÍO NILO Y RÍO AUTLÁN	PARTICULAR
8. GUADALAJARA	41. GUADALAJARA	1531	URBANA	548	548	B1	CALLE RÍO SAN JUAN DE DIOS, NÚMERO 1488, COLONIA ATLAS, CÓDIGO POSTAL 44870, GUADALAJARA, JALISCO	1) GUADALAJARA 0007	ESCUELA SECUNDARIA MIXTA COLEGIO OLÍMPICA	ENTRE CALLE RÍO LAGOS Y CALLE RÍO TEPATITLÁN	ESCUELA
8. GUADALAJARA	41. GUADALAJARA	1531	URBANA	548	547	C1	CALLE RÍO SAN JUAN DE DIOS, NÚMERO 1488, COLONIA ATLAS, CÓDIGO POSTAL 44870, GUADALAJARA, JALISCO	1) GUADALAJARA 0007	ESCUELA SECUNDARIA MIXTA COLEGIO OLÍMPICA	ENTRE CALLE RÍO LAGOS Y CALLE RÍO TEPATITLÁN	ESCUELA
8. GUADALAJARA	41. GUADALAJARA	1532	URBANA	710	704	B1	CALLE RÍO OCOTLÁN, NÚMERO 1484, COLONIA ATLAS, CÓDIGO POSTAL 44870, GUADALAJARA, JALISCO	1) GUADALAJARA 0019	DOMICILIO PARTICULAR	ENTRE CALLE RÍO TEPATITLÁN Y CALLE RÍO LAGOS	PARTICULAR

LISTA DE UBICACIÓN DE CASILLAS APROBADA POR EL 08 CONSEJO DISTRITAL

ENTIDAD FEDERATIVA: JALISCO

FECHA: 25 DE MARZO DE 2024

Distrito Federal/Local	Municipio	Sección	Tipo Sección	Padrón Electoral	Listado Nominal	Tipo Casilla	Domicilio	Localidad y Manzana	Ubicación	Referencia	Tipo Domicilio
8. GUADALAJARA	41. GUADALAJARA	1533	URBANA	688	687	B1	CALLE RÍO LA BARCA, SIN NÚMERO, COLONIA ATLAS, CÓDIGO POSTAL 44870, GUADALAJARA, JALISCO	1) GUADALAJARA 0006	CENTRO CULTURAL COLONIA ATLAS	ENTRE CALLE RÍO MASCOTA Y CALLE RÍO LAGOS	LUGAR PÚBLICO
8. GUADALAJARA	41. GUADALAJARA	1534	URBANA	589	587	B1	BOULEVARD MARCELINO GARCÍA BARRAGÁN, NÚMERO 1820, COLONIA ATLAS, CÓDIGO POSTAL 44870, GUADALAJARA, JALISCO	1) GUADALAJARA 0032	CODE JALISCO	ENTRE CALLE RÍO SAN JUAN DE DIOS Y CALLE RÍO ZAPOTLANEJO	OFICINA PÚBLICA
8. GUADALAJARA	41. GUADALAJARA	1534	URBANA	588	587	C1	BOULEVARD MARCELINO GARCÍA BARRAGÁN, NÚMERO 1820, COLONIA ATLAS, CÓDIGO POSTAL 44870, GUADALAJARA, JALISCO	1) GUADALAJARA 0032	CODE JALISCO	ENTRE CALLE RÍO SAN JUAN DE DIOS Y CALLE RÍO ZAPOTLANEJO	OFICINA PÚBLICA
8. GUADALAJARA	41. GUADALAJARA	1534	URBANA	588	587	C2	BOULEVARD MARCELINO GARCÍA BARRAGÁN, NÚMERO 1820, COLONIA ATLAS, CÓDIGO POSTAL 44870, GUADALAJARA, JALISCO	1) GUADALAJARA 0032	CODE JALISCO	ENTRE CALLE RÍO SAN JUAN DE DIOS Y CALLE RÍO ZAPOTLANEJO	OFICINA PÚBLICA
8. GUADALAJARA	41. GUADALAJARA	1535	URBANA	727	723	B1	CALLE RÍO ATOTONILCO, NÚMERO 1050 Y 1050 A, COLONIA ATLAS, CÓDIGO POSTAL 44870, GUADALAJARA, JALISCO	1) GUADALAJARA 0034	DOMICILIO PARTICULAR	ENTRE AVENIDA MARCELINO GARCÍA BARRAGÁN Y CALLE RÍO TINTO	PARTICULAR
8. GUADALAJARA	41. GUADALAJARA	1535	URBANA	727	723	C1	CALLE RÍO ATOTONILCO, NÚMERO 1050 Y 1050 A, COLONIA ATLAS, CÓDIGO POSTAL 44870, GUADALAJARA, JALISCO	1) GUADALAJARA 0034	DOMICILIO PARTICULAR	ENTRE AVENIDA MARCELINO GARCÍA BARRAGÁN Y CALLE RÍO TINTO	PARTICULAR
8. GUADALAJARA	41. GUADALAJARA	1536	URBANA	577	576	B1	CALLE RÍO TUITO, NÚMERO 1397, COLONIA ATLAS, CÓDIGO POSTAL 44870, GUADALAJARA, JALISCO	1) GUADALAJARA 0025	DOMICILIO PARTICULAR	ENTRE CALLE RÍO AMECA Y CALLE RÍO AUTLÁN	PARTICULAR

LISTA DE UBICACIÓN DE CASILLAS APROBADA POR EL 08 CONSEJO DISTRITAL

ENTIDAD FEDERATIVA: JALISCO

FECHA: 25 DE MARZO DE 2024

Distrito Federal/Local	Municipio	Sección	Tipo Sección	Padrón Electoral	Listado Nominal	Tipo Casilla	Domicilio	Localidad y Manzana	Ubicación	Referencia	Tipo Domicilio
8. GUADALAJARA	41. GUADALAJARA	1536	URBANA	577	576	C1	CALLE RÍO TUITO, NÚMERO 1397, COLONIA ATLAS, CÓDIGO POSTAL 44870, GUADALAJARA, JALISCO	1) GUADALAJARA 0025	DOMICILIO PARTICULAR	ENTRE CALLE RÍO AMECA Y CALLE RÍO AUTLÁN	PARTICULAR
8. GUADALAJARA	41. GUADALAJARA	1537	URBANA	486	485	B1	CALLE RÍO ATOTONILCO, NÚMERO 1358, COLONIA ATLAS, CÓDIGO POSTAL 44870, GUADALAJARA, JALISCO	1) GUADALAJARA 0015	ESCUELA PRIMARIA URBANA 84 FRANCISCO GONZÁLEZ BOCANEGRA TURNO MATUTINO Y 85 TURNO VESPERTINO	ENTRE CALLE RÍO MASCOTA Y CALLE ESCUELA	ESCUELA
8. GUADALAJARA	41. GUADALAJARA	1537	URBANA	486	484	C1	CALLE RÍO ATOTONILCO, NÚMERO 1358, COLONIA ATLAS, CÓDIGO POSTAL 44870, GUADALAJARA, JALISCO	1) GUADALAJARA 0015	ESCUELA PRIMARIA URBANA 84 FRANCISCO GONZÁLEZ BOCANEGRA TURNO MATUTINO Y 85 TURNO VESPERTINO	ENTRE CALLE RÍO MASCOTA Y CALLE ESCUELA	ESCUELA
8. GUADALAJARA	41. GUADALAJARA	1538	URBANA	551	550	B1	CALLE RÍO ORO, NÚMERO 1536, COLONIA EL ROSARIO, CÓDIGO POSTAL 44890, GUADALAJARA, JALISCO	1) GUADALAJARA 0018	ESCUELA PRIMARIA URBANA 185 TURNO MATUTINO Y 234 TURNO VESPERTINO VENUSTIANO LLAMAS QUEVEDO	ENTRE CALLE RÍO HONDO Y CALLE RÍO ZULA	ESCUELA
8. GUADALAJARA	41. GUADALAJARA	1538	URBANA	550	550	C1	CALLE RÍO ORO, NÚMERO 1536, COLONIA EL ROSARIO, CÓDIGO POSTAL 44890, GUADALAJARA, JALISCO	1) GUADALAJARA 0018	ESCUELA PRIMARIA URBANA 185 TURNO MATUTINO Y 234 TURNO VESPERTINO VENUSTIANO LLAMAS QUEVEDO	ENTRE CALLE RÍO HONDO Y CALLE RÍO ZULA	ESCUELA

LISTA DE UBICACIÓN DE CASILLAS APROBADA POR EL 08 CONSEJO DISTRICTAL

ENTIDAD FEDERATIVA: JALISCO

FECHA: 25 DE MARZO DE 2024

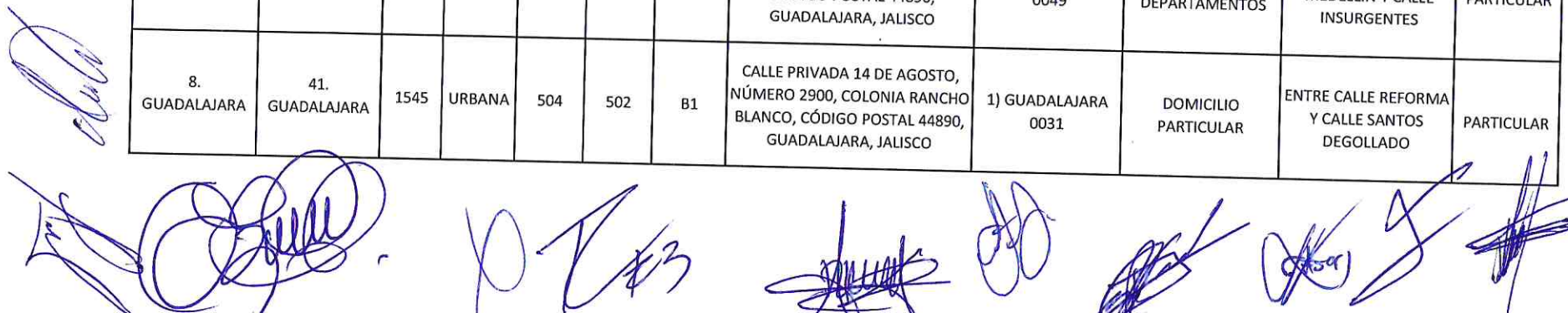
Distrito Federal/Local	Municipio	Sección	Tipo Sección	Padrón Electoral	Listado Nominal	Tipo Casilla	Domicilio	Localidad y Manzana	Ubicación	Referencia	Tipo Domicilio
8. GUADALAJARA	41. GUADALAJARA	1539	URBANA	742	739	B1	CALLE RÍO OMOTEPEC Y CALLE TORRECILLAS, SIN NÚMERO, COLONIA EL ROSARIO, CÓDIGO POSTAL 44890, GUADALAJARA, JALISCO.	1) GUADALAJARA 0036	ESCUELA PREPARATORIA NÚMERO 4 DE LA UNIVERSIDAD DE GUADALAJARA	ENTRE CALLE RÍO ARNO Y CALLE RÍO AMECA	ESCUELA
8. GUADALAJARA	41. GUADALAJARA	1539	URBANA	742	739	C1	CALLE RÍO OMOTEPEC Y CALLE TORRECILLAS, SIN NÚMERO, COLONIA EL ROSARIO, CÓDIGO POSTAL 44890, GUADALAJARA, JALISCO	1) GUADALAJARA 0036	ESCUELA PREPARATORIA NÚMERO 4 DE LA UNIVERSIDAD DE GUADALAJARA	ENTRE CALLE RÍO ARNO Y CALLE RÍO AMECA	ESCUELA
8. GUADALAJARA	41. GUADALAJARA	1540	URBANA	448	448	B1	CALLE RÍO TAJO, NÚMERO 2354, COLONIA ATLAS, CÓDIGO POSTAL 44870, GUADALAJARA, JALISCO	1) GUADALAJARA 0010	DOMICILIO PARTICULAR	ENTRE CALLE RÍO CHAMPOTON Y CALLE RÍO TUITO	PARTICULAR
8. GUADALAJARA	41. GUADALAJARA	1540	URBANA	447	447	C1	CALLE RÍO CUALE, NÚMERO 2239, COLONIA ATLAS, CÓDIGO POSTAL 44870, GUADALAJARA, JALISCO	1) GUADALAJARA 0010	DOMICILIO PARTICULAR	ENTRE CALLE RÍO ANTIGUA Y CALLE RÍO TUITO	PARTICULAR
8. GUADALAJARA	41. GUADALAJARA	1541	URBANA	563	561	B1	CALLE RÍO LA PAZ, NÚMERO 2563, COLONIA ATLAS, CÓDIGO POSTAL 44870, GUADALAJARA, JALISCO	1) GUADALAJARA 0056	MERCADO MUNICIPAL RANCHO BLANCO	ENTRE CALLE RÍO INDEPENDENCIA Y CALLE ARTÍCULO 123	LUGAR PÚBLICO
8. GUADALAJARA	41. GUADALAJARA	1541	URBANA	563	560	C1	CALLE RÍO LA PAZ, NÚMERO 2563, COLONIA ATLAS, CÓDIGO POSTAL 44870, GUADALAJARA, JALISCO	1) GUADALAJARA 0056	MERCADO MUNICIPAL RANCHO BLANCO	ENTRE CALLE RÍO INDEPENDENCIA Y CALLE ARTÍCULO 123	LUGAR PÚBLICO
8. GUADALAJARA	41. GUADALAJARA	1542	URBANA	540	537	B1	CALLE RÍO EBRO, NÚMERO 2482, COLONIA ATLAS, CÓDIGO POSTAL 44870, GUADALAJARA, JALISCO	1) GUADALAJARA 0005	DOMICILIO PARTICULAR	ENTRE CALLE RÍO CHAMPOTÓN Y CALLE ARTÍCULO 123	PARTICULAR

LISTA DE UBICACIÓN DE CASILLAS APROBADA POR EL 08 CONSEJO DISTRICTAL

ENTIDAD FEDERATIVA: JALISCO

FECHA: 25 DE MARZO DE 2024

Distrito Federal/Local	Municipio	Sección	Tipo Sección	Padrón Electoral	Listado Nominal	Tipo Casilla	Domicilio	Localidad y Manzana	Ubicación	Referencia	Tipo Domicilio
8. GUADALAJARA	41. GUADALAJARA	1542	URBANA	540	537	C1	CALLE RÍO TIBER, NÚMERO 1285, COLONIA ATLAS, CÓDIGO POSTAL 44870, GUADALAJARA, JALISCO	1) GUADALAJARA 0017	DOMICILIO PARTICULAR	ENTRE CALLE RÍO TAPAJOS Y CALLE RÍO AUTLÁN	PARTICULAR
8. GUADALAJARA	41. GUADALAJARA	1543	URBANA	499	497	B1	CALLE RÍO LA PAZ, NÚMERO 2830, COLONIA RANCHO BLANCO, CÓDIGO POSTAL 44890, GUADALAJARA, JALISCO	1) GUADALAJARA 0036	ESCUELA URBANA PRIMARIA 489 JOSÉ MARÍA MORELOS Y PAVÓN TURNO MATUTINO Y 474 TURNO VESPERTINO	ENTRE CALLE RÍO REFORMA Y CALLE PORVENIR	ESCUELA
8. GUADALAJARA	41. GUADALAJARA	1543	URBANA	498	497	C1	CALLE RÍO LA PAZ, NÚMERO 2830, COLONIA RANCHO BLANCO, CÓDIGO POSTAL 44890, GUADALAJARA, JALISCO	1) GUADALAJARA 0036	ESCUELA URBANA PRIMARIA 489 JOSÉ MARÍA MORELOS Y PAVÓN TURNO MATUTINO Y 474 TURNO VESPERTINO	ENTRE CALLE RÍO REFORMA Y CALLE PORVENIR	ESCUELA
8. GUADALAJARA	41. GUADALAJARA	1544	URBANA	504	503	B1	CALLE RÍO JUÁREZ, NÚMERO 1906 B13, COLONIA EL ROSARIO, CÓDIGO POSTAL 44890, GUADALAJARA, JALISCO	1) GUADALAJARA 0049	CONJUNTO DE DEPARTAMENTOS	ENTRE CALLE RÍO MEDELLÍN Y CALLE INSURGENTES	PARTICULAR
8. GUADALAJARA	41. GUADALAJARA	1544	URBANA	503	503	C1	CALLE RÍO JUÁREZ, NÚMERO 1906 B13, COLONIA EL ROSARIO, CÓDIGO POSTAL 44890, GUADALAJARA, JALISCO	1) GUADALAJARA 0049	CONJUNTO DE DEPARTAMENTOS	ENTRE CALLE RÍO MEDELLÍN Y CALLE INSURGENTES	PARTICULAR
8. GUADALAJARA	41. GUADALAJARA	1545	URBANA	504	502	B1	CALLE PRIVADA 14 DE AGOSTO, NÚMERO 2900, COLONIA RANCHO BLANCO, CÓDIGO POSTAL 44890, GUADALAJARA, JALISCO	1) GUADALAJARA 0031	DOMICILIO PARTICULAR	ENTRE CALLE REFORMA Y CALLE SANTOS DEGOLLADO	PARTICULAR



LISTA DE UBICACIÓN DE CASILLAS APROBADA POR EL 08 CONSEJO DISTRITAL

ENTIDAD FEDERATIVA: JALISCO

FECHA: 25 DE MARZO DE 2024

Distrito Federal/Local	Municipio	Sección	Tipo Sección	Padrón Electoral	Listado Nominal	Tipo Casilla	Domicilio	Localidad y Manzana	Ubicación	Referencia	Tipo Domicilio
8. GUADALAJARA	41. GUADALAJARA	1545	URBANA	503	502	C1	CALLE 14 DE AGOSTO, NÚMERO 2973, COLONIA RANCHO BLANCO, GUADALAJARA, CÓDIGO POSTAL 44890, GUADALAJARA, JALISCO	1) GUADALAJARA 0031	DOMICILIO PARTICULAR	ENTRE CALLE SANTOS DEGOLLADO Y CERRADA	PARTICULAR
8. GUADALAJARA	41. GUADALAJARA	1545	URBANA	503	501	C2	CALLE RÍO MEDELLÍN, NÚMERO 2867, COLONIA JARDINES DE ROSARIO, CÓDIGO POSTAL 44890, GUADALAJARA, JALISCO	1) GUADALAJARA 0031	DOMICILIO PARTICULAR	ENTRE CALLE SANTOS DEGOLLADO Y CALLE CAMINO REAL	PARTICULAR
8. GUADALAJARA	41. GUADALAJARA	1546	URBANA	496	494	B1	CALLE PRIVADA RÍO TAPACHULA, NÚMERO 2725, COLONIA JARDINES DEL ROSARIO, CÓDIGO POSTAL 44890, GUADALAJARA, JALISCO	1) GUADALAJARA 0066	JARDÍN DE NIÑOS 161 QUETZALLI	ENTRE PRIVADA RÍO MEDELLÍN Y PRIVADA RÍO PRESAS	ESCUELA
8. GUADALAJARA	41. GUADALAJARA	1546	URBANA	495	494	C1	CALLE PRIVADA RÍO TAPACHULA, NÚMERO 2725, COLONIA JARDINES DEL ROSARIO, CÓDIGO POSTAL 44890, GUADALAJARA, JALISCO	1) GUADALAJARA 0066	JARDÍN DE NIÑOS 161 QUETZALLI	ENTRE PRIVADA RÍO MEDELLÍN Y PRIVADA RÍO PRESAS	ESCUELA
8. GUADALAJARA	41. GUADALAJARA	1547	URBANA	485	483	B1	CALLE RÍO JUÁREZ, NÚMERO 1472, COLONIA JARDINES DEL ROSARIO, CÓDIGO POSTAL 44890, GUADALAJARA, JALISCO	1) GUADALAJARA 0021	CLÍNICA VETERINARIA	ENTRE CALLE RÍO PRESAS Y CALLE RÍO TAPACHULA	PARTICULAR
8. GUADALAJARA	41. GUADALAJARA	1547	URBANA	484	482	C1	CALLE RÍO JUÁREZ, NÚMERO 1472, COLONIA JARDINES DEL ROSARIO, CÓDIGO POSTAL 44890, GUADALAJARA, JALISCO	1) GUADALAJARA 0021	CLÍNICA VETERINARIA	ENTRE CALLE RÍO PRESAS Y CALLE RÍO TAPACHULA	PARTICULAR
8. GUADALAJARA	41. GUADALAJARA	1548	URBANA	584	583	B1	CAMINO REAL Y RÍO MEDELLÍN, SIN NÚMERO, COLONIA JARDINES DEL ROSARIO, CÓDIGO POSTAL 44890, GUADALAJARA, JALISCO	1) GUADALAJARA 0028	ESCUELA SECUNDARIA MIXTA NÚMERO 40 JOSÉ CLEMENTE OROZCO	ENTRE CALLE RÍO ZULA Y PRIVADA REAL	ESCUELA

LISTA DE UBICACIÓN DE CASILLAS APROBADA POR EL 08 CONSEJO DISTRITAL

ENTIDAD FEDERATIVA: JALISCO

FECHA: 25 DE MARZO DE 2024

Distrito Federal/Local	Municipio	Sección	Tipo Sección	Padrón Electoral	Listado Nominal	Tipo Casilla	Domicilio	Localidad y Manzana	Ubicación	Referencia	Tipo Domicilio
8. GUADALAJARA	41. GUADALAJARA	1548	URBANA	584	583	C1	CAMINO REAL Y RÍO MEDELLÍN, SIN NÚMERO, COLONIA JARDINES DEL ROSARIO, CÓDIGO POSTAL 44890, GUADALAJARA, JALISCO	1) GUADALAJARA 0028	ESCUELA SECUNDARIA MIXTA NÚMERO 40 JOSÉ CLEMENTE OROZCO	ENTRE CALLE RÍO ZULA Y PRIVADA REAL	ESCUELA
8. GUADALAJARA	41. GUADALAJARA	3356	URBANA	522	519	B1	CALLE PRIMO FELICIANO VELÁZQUEZ, NÚMERO 4000, COLONIA FRACCIONAMIENTO RESIDENCIAL CHAPALITA, CÓDIGO POSTAL 45120, GUADALAJARA, JALISCO	1) GUADALAJARA 0043	DOMICILIO PARTICULAR	ENTRE CALLE PASEO DE LOS JESUITAS NORTE Y CALLE SAN BONIFACIO	PARTICULAR
Totales		371	U: 371 NU: 0	395915	394550	B: 371 C: 341 E: 0 S: 0			E: 155 OP: 23 LP: 11 P: 264		

